

459
747

STUBICA-45

461
997

5
085
146

5
085
104

ZAGREB-4

ZAGREB-6

5
082
147

5
082
105

459
691

ZAGREB-15

461
941



podjela listova HTRS96/TM	
5-12-2-105-9	5-13-2-105-9
5-17-2-105-9	5-18-2-105-9



MJERILO 1:5 000

Podloga: katastarska podloga, prosinac 2016.
 Gradski ured za katastar i geodetske poslove Grada Zagreba
 Nositelj izrade: Gradski ured za strategijsko planiranje i razvoj Grada
 Stručni izradivač: Zavod za prostorno uređenje Grada Zagreba
 Odluka o izradi: Odluka o izradi izmjena i dopuna Generalnog urbanističkog plana grada Zagreba (Službeni glasnik 15/15, 12/16)

Koordinatni sistem: HTRS96 Croatia TM
 Projekcija: Transverse Mercator
 Datum: Croatian Terrestrial Reference System
 Mjerna jedinica: Metar



ZAGREB-5 ZAGREB-7 ZAGREB-16

461 941 464 190

katastarske općine
MARKUŠEVAC

podjela listova HTRS96/TM
5-13-2-105-9
5-14-2-105-4
5-18-2-105-9
5-19-2-105-3

100 50 0 100 200 300 400 500

MJERILO 1:5 000

Podloga: katastarska podloga, prosinac 2016.
Gradski ured za katastar i geodetske poslove Grada Zagreba

Nositelj izrade: Gradski ured za strategijsko planiranje i razvoj Grada

Stručni izradivač: Zavod za prostorno uređenje Grada Zagreba

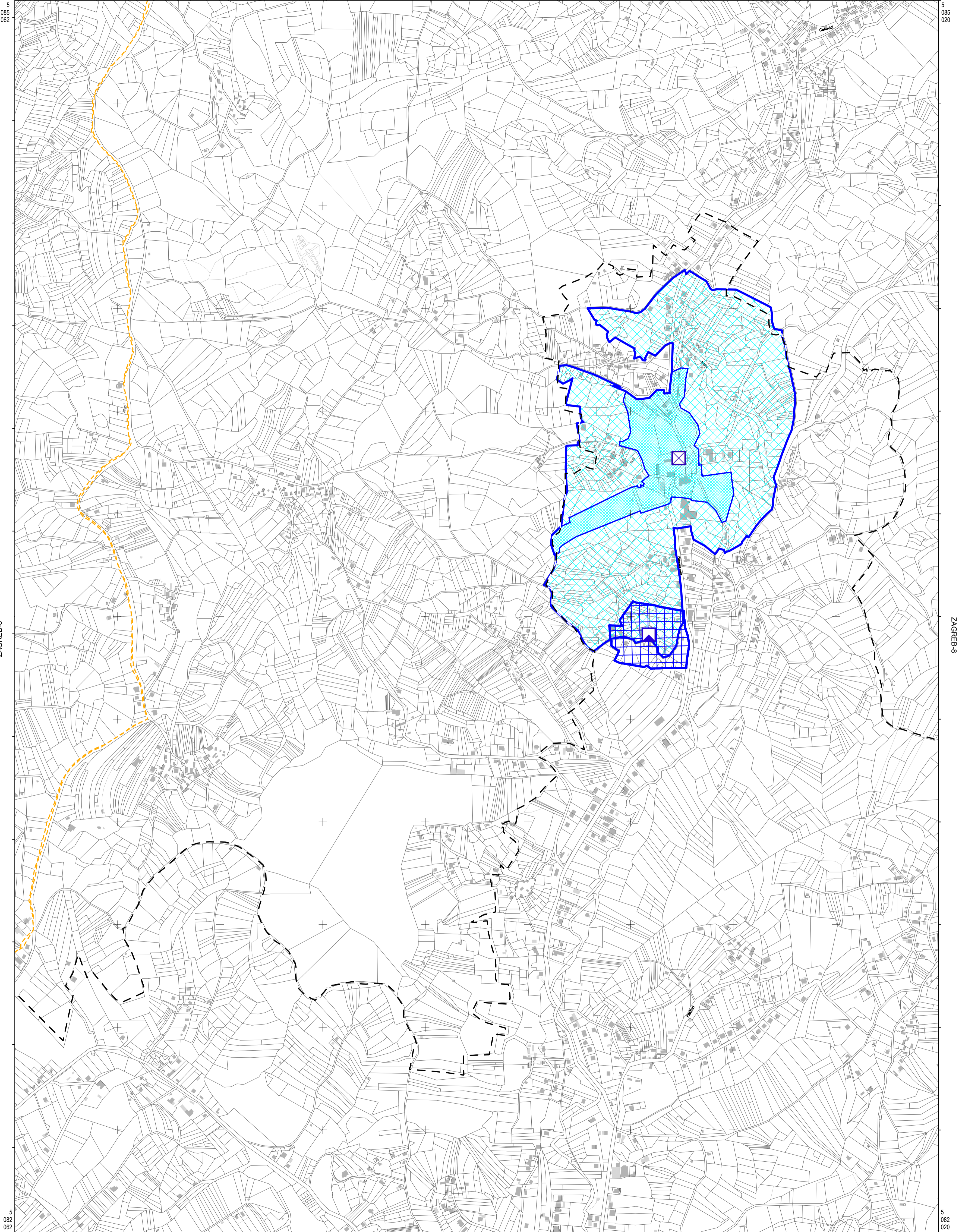
Odluka o izradi: Odluka o izradi izmjena i dopuna Generalnog urbanističkog plana grada Zagreba (Službeni glasnik 15/15, 12/16)

Koordinatni sistem: HTRS96 Croatia TM
Projekcija: Transverse Mercator
Datum: Croatian Terrestrial Reference System
Mjerna jedinica: Metar

464
246

STUBICA-47

466
496



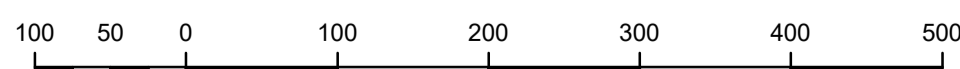
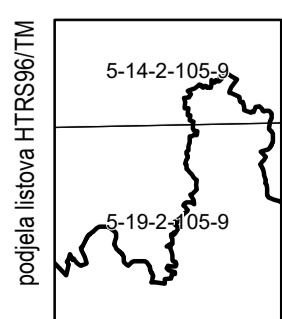
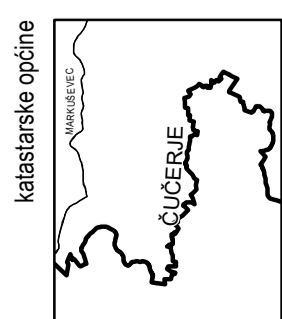
ZAGREB-6

ZAGREB-8

ZAGREB-17

464
190

466
440



MJERILO 1:5 000

Podloga: katastarska podloga, prosinac 2016.
 Gradski ured za katastar i geodetske poslove Grada Zagreba
 Nositelj izrade: Gradski ured za strategijsko planiranje i razvoj Grada
 Stručni izradivač: Zavod za prostorno uređenje Grada Zagreba
 Odluka o izradi: Odluka o izradi izmjena i dopuna Generalnog urbanističkog plana grada Zagreba (Službeni glasnik 15/15, 12/16)

Koordinatni sistem: HTRS96 Croatia TM
 Projekcija: Transverse Mercator
 Datum: Croatian Terrestrial Reference System
 Mjerna jedinica: Metar

STUBICA-48

466
496

468
745

5
085
019

5
084
977

ZAGREB-7

ZAGREB-9

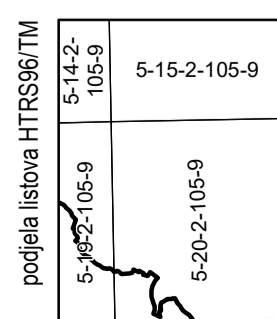
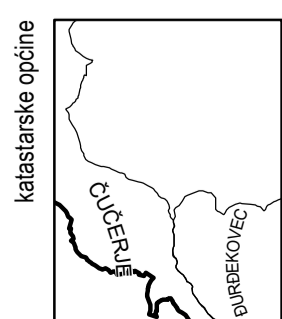
ZAGREB-18

466
439

468
689

5
082
020

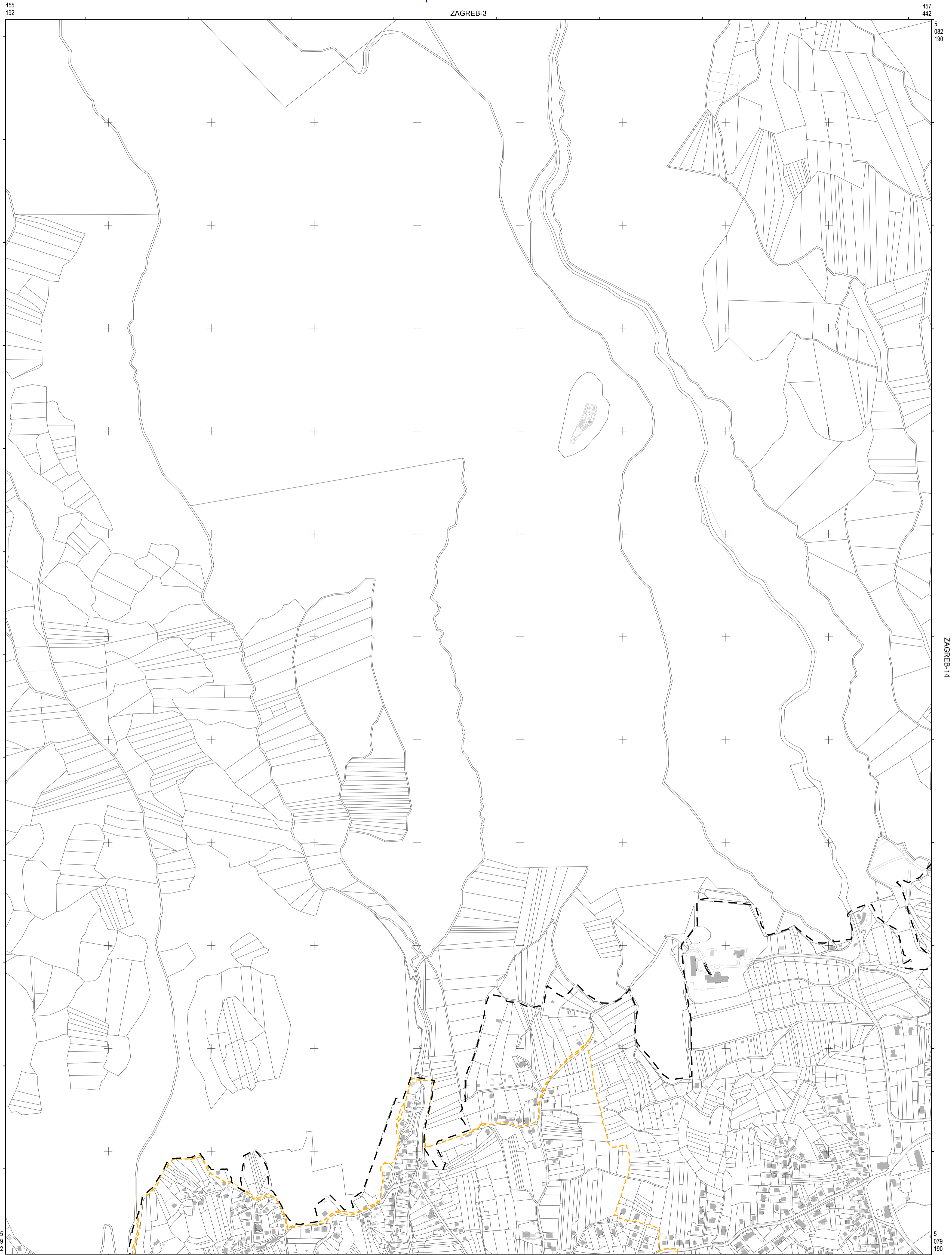
5
081
978



MJERILO 1:5 000

Podloga: katastarska podloga, prosinac 2016.
Gradski ured za katastar i geodetske poslove Grada Zagreba
Nositelj izrade: Gradski ured za strategijsko planiranje i razvoj Grada
Stručni izradivač: Zavod za prostorno uređenje Grada Zagreba
Odluka o izradi: Odluka o izradi izmjena i dopuna Generalnog urbanističkog plana grada Zagreba (Službeni glasnik 15/15, 12/16)

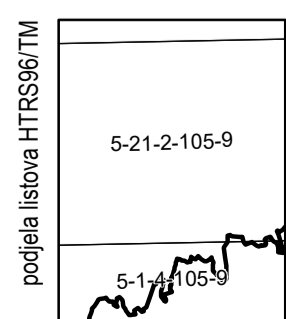
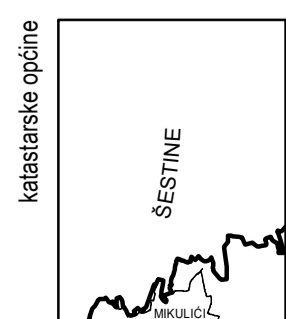
Koordinatni sistem: HTRS96 Croatia TM
Projekcija: Transverse Mercator
Datum: Croatian Terrestrial Reference System
Mjerna jedinica: Metar



ZAGREB-12

ZAGREB-14

ZAGREB-23



MJERILO 1:5 000

Podloga: katastarska podloga, prosinac 2016.
 Gradski ured za katastar i geodetske poslove Grada Zagreba
 Nositelj izrade: Gradski ured za strategijsko planiranje i razvoj Grada
 Stručni izradivač: Zavod za prostorno uređenje Grada Zagreba
 Odluka o izradi: Odluka o izradi izmjena i dopuna Generalnog urbanističkog plana grada Zagreba (Službeni glasnik 15/15, 12/16)

Koordinatni sistem: HTRS96 Croatia TM
 Projekcija: Transverse Mercator
 Datum: Croatian Terrestrial Reference System
 Mjerna jedinica: Metar

457
441

459
691

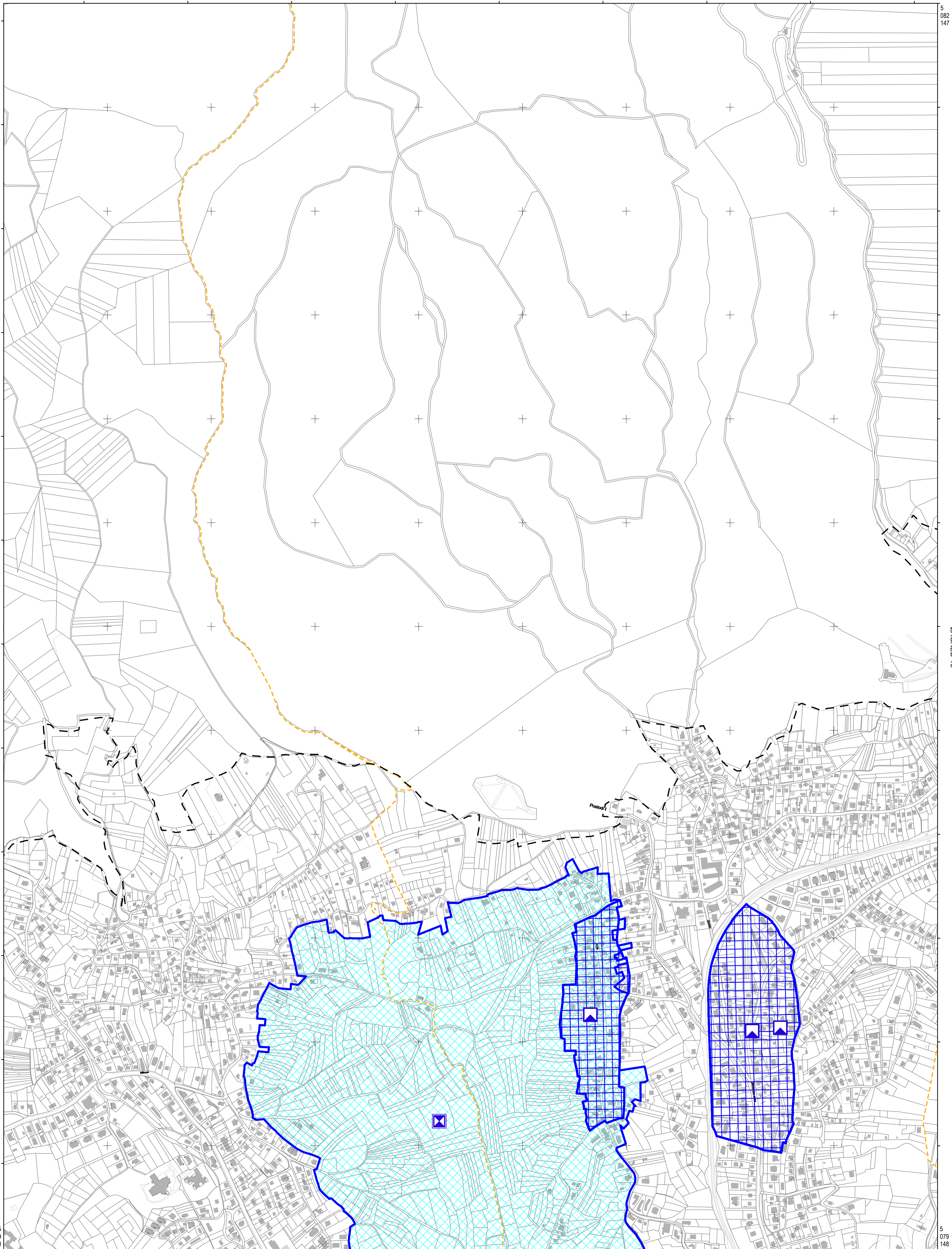
ZAGREB-4

5
082
189

5
082
147

ZAGREB-13

ZAGREB-15



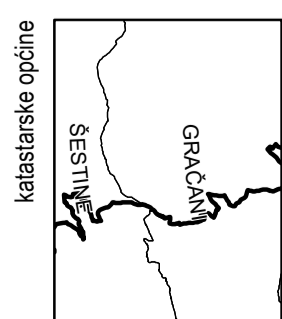
5
079
190

5
079
148

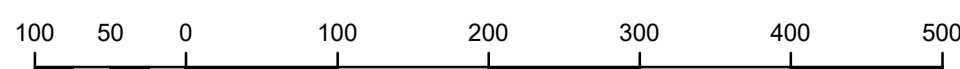
ZAGREB-24

457
385

459
635



podjela listova HTRS96/TM	
5-1-4-105-9	5-17-2-105-9
5-2-1-105-9	5-22-2-105-9
5-2-4-105-9	

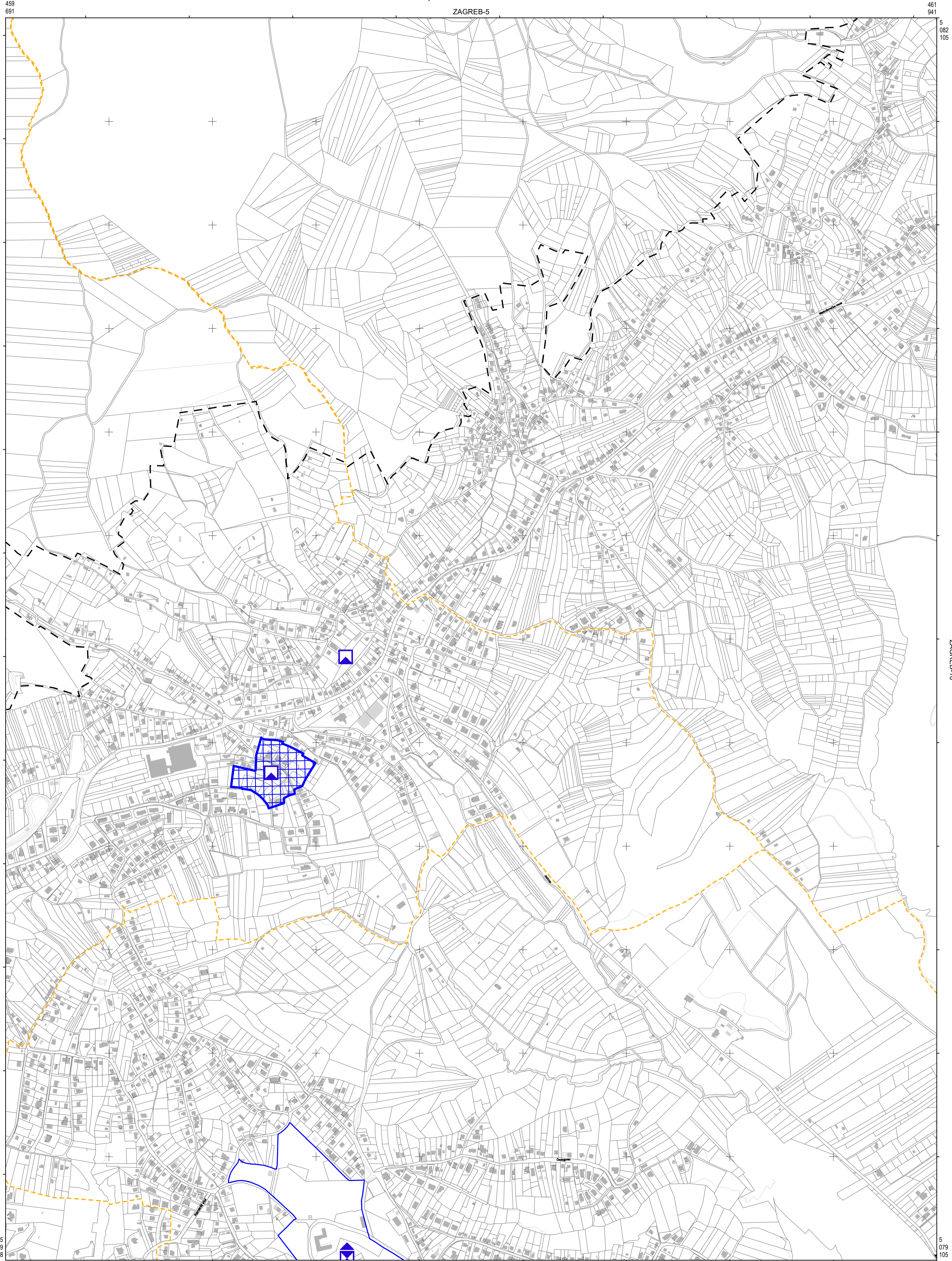


MJERILO 1:5 000

Podloga: katastarska podloga, prosinac 2016.
 Gradski ured za katastar i geodetske poslove Grada Zagreba
 Nositelj izrade: Gradski ured za strategijsko planiranje i razvoj Grada
 Stručni izradivač: Zavod za prostorno uređenje Grada Zagreba
 Odluka o izradi: Odluka o izradi izmjena i dopuna Generalnog urbanističkog plana grada Zagreba (Službeni glasnik 15/15, 12/16)

Koordinatni sistem: HTRS96 Croatia TM
 Projekcija: Transverse Mercator
 Datum: Croatian Terrestrial Reference System
 Mjerna jedinica: Metar

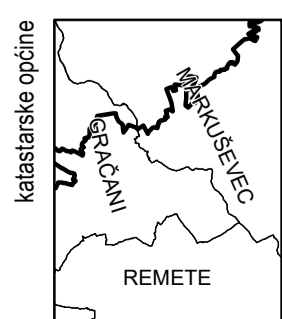
ZAGREB-5



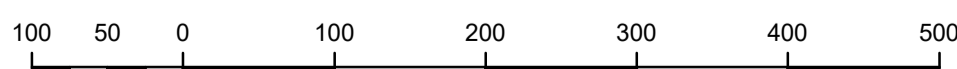
ZAGREB-14

ZAGREB-16

ZAGREB-25



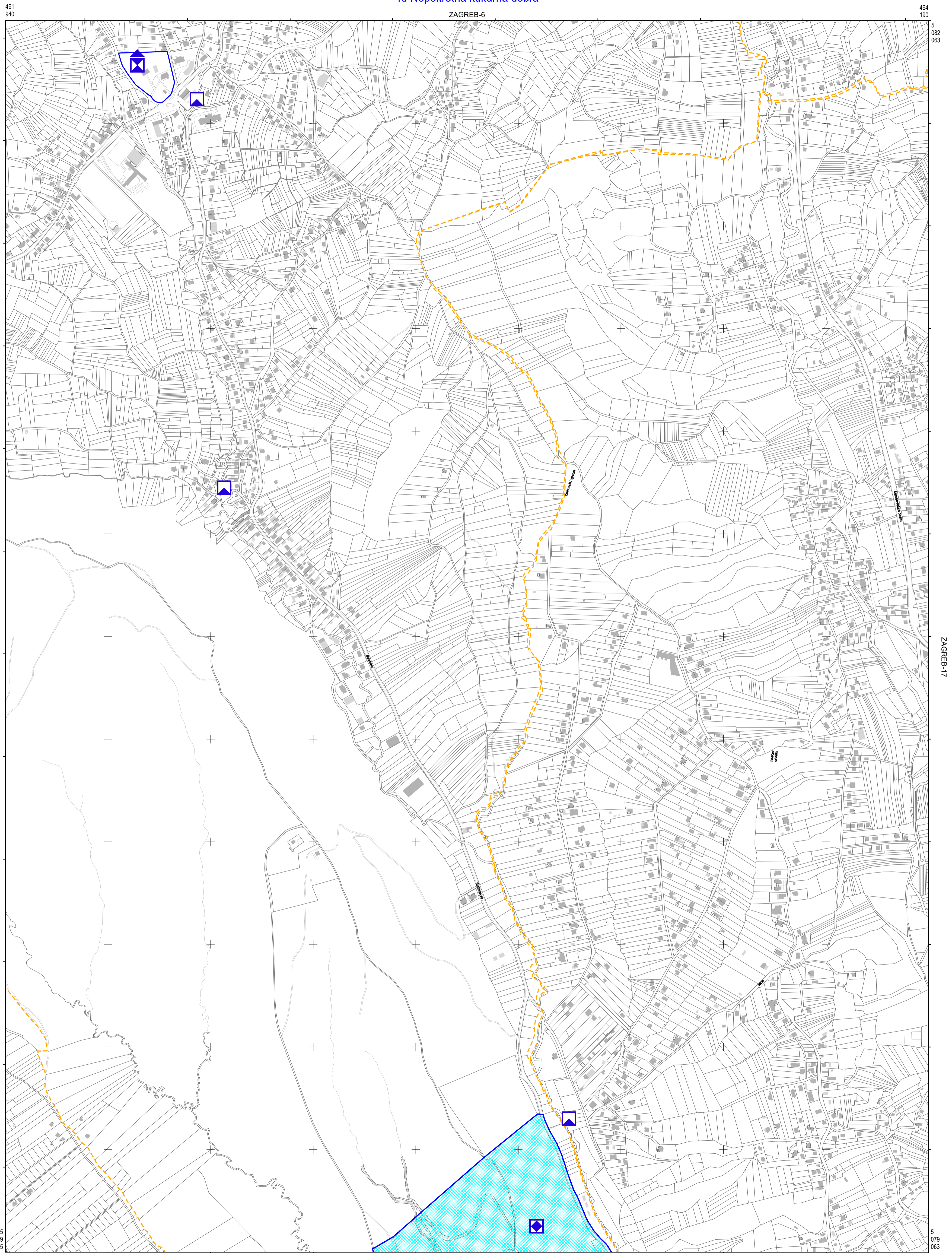
podjela listova HTRS96/TM	
5-2-2-105-9	5-2-3-105-9
5-2-4-105-9	5-3-4-105-9



MJERILO 1:5 000

Podloga: katastarska podloga, prosinac 2016.
 Gradski ured za katastar i geodetske poslove Grada Zagreba
 Nositelj izrade: Gradski ured za strategijsko planiranje i razvoj Grada
 Stručni izradivač: Zavod za prostorno uređenje Grada Zagreba
 Odluka o izradi: Odluka o izradi izmjena i dopuna Generalnog urbanističkog plana grada Zagreba (Službeni glasnik 15/15, 12/16)

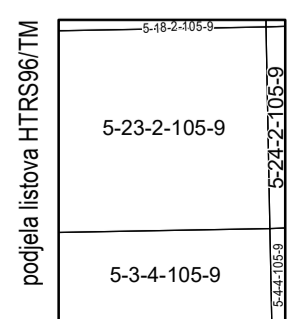
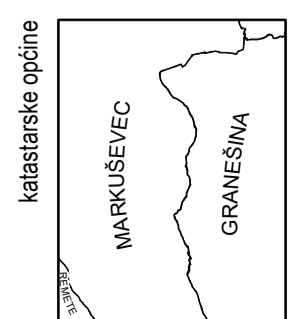
Koordinatni sistem: HTRS96 Croatia TM
 Projekcija: Transverse Mercator
 Datum: Croatian Terrestrial Reference System
 Mjerna jedinica: Metar



ZAGREB-15

ZAGREB-17

ZAGREB-26



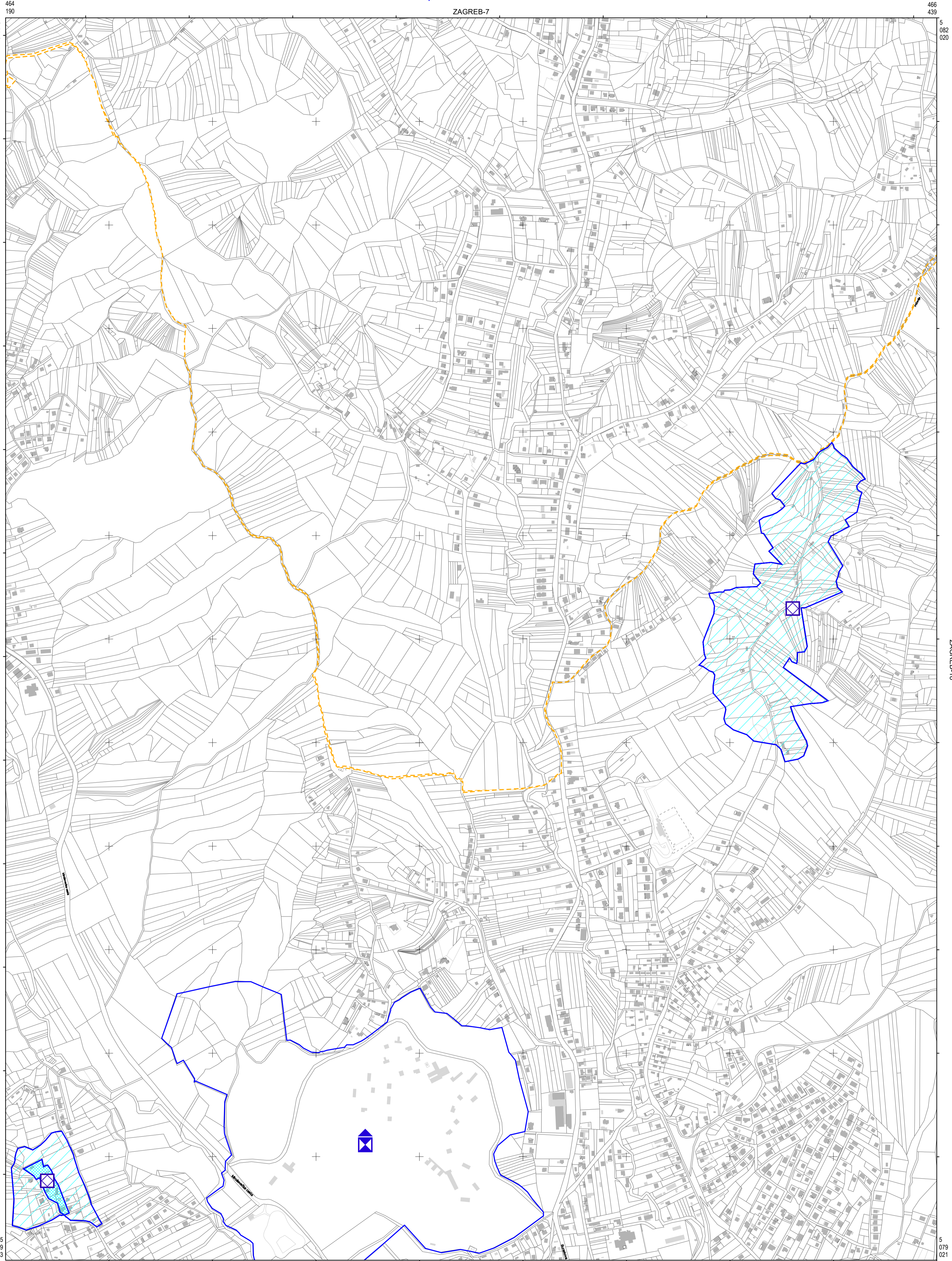
MJERILO 1:5 000

Podloga: katastarska podloga, prosinac 2016.
Gradski ured za katastar i geodetske poslove Grada Zagreba
Nositelj izrade: Gradski ured za strategijsko planiranje i razvoj Grada
Službeni izrađivač: Zavod za prostorno uređenje Grada Zagreba
Odluka o izradi: Odluka o izradi izmjena i dopuna Generalnog urbanističkog plana grada Zagreba (Službeni glasnik 15/15, 12/16)

Koordinatni sistem: HTRS96 Croatia TM
Projekcija: Transverse Mercator
Datum: Croatian Terrestrial Reference System
Mjerna jedinica: Metar

ZAGREB-7

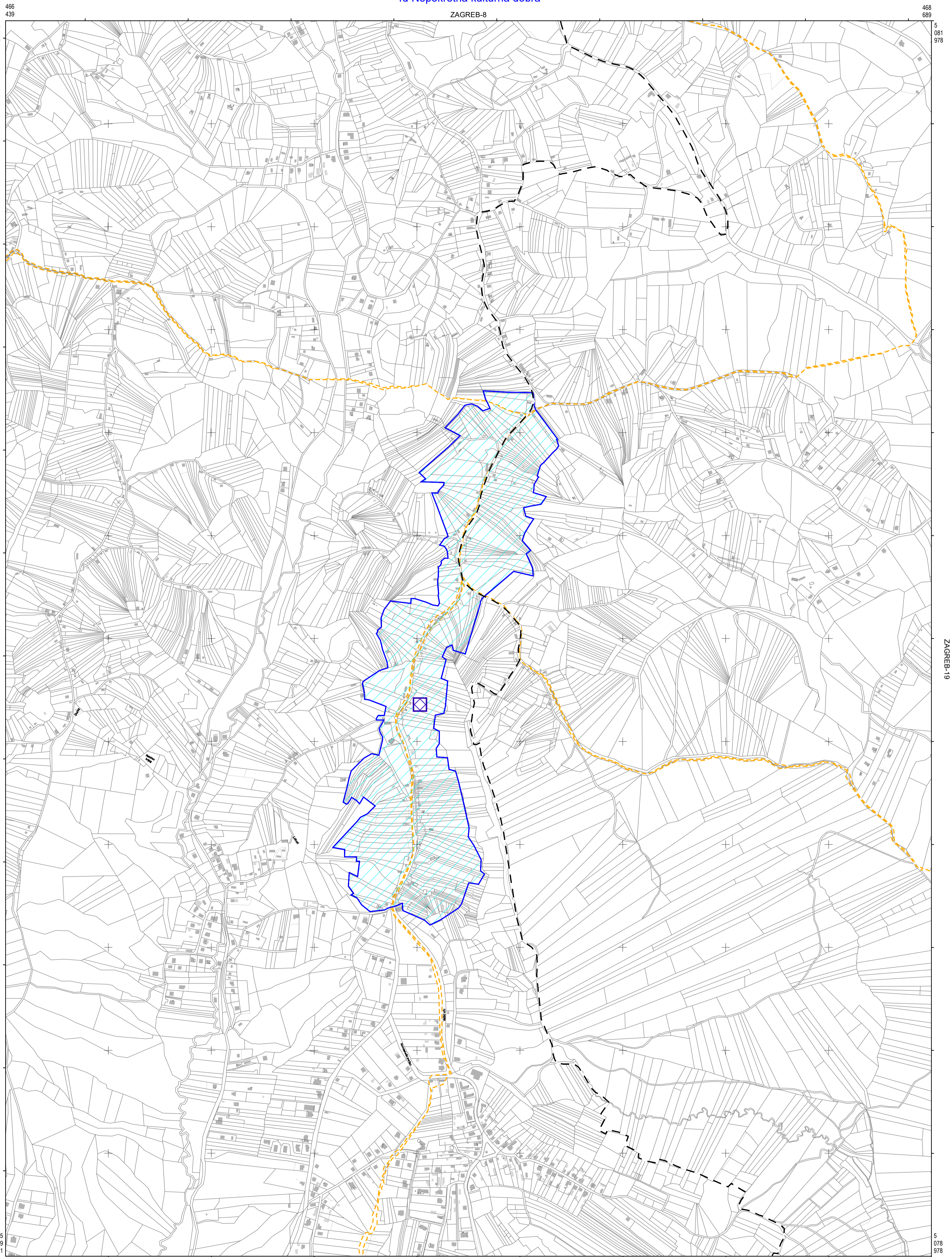
ZAGREB-27



ZAGREB-16

ZAGREB-18

<p>krapinske općine ČUČERJE GRANJEŠINA</p>	<p>podjela listova HTRS96/TM</p> <table border="1"> <tr><td>5-24-2-105-9</td></tr> <tr><td>5-4-4-105-9</td></tr> </table>	5-24-2-105-9	5-4-4-105-9		<p>Podloga: katastarska podloga, prosinac 2016. Gradski ured za katastar i geodetske poslove Grada Zagreba Nositelj izrade: Gradski ured za strategijsko planiranje i razvoj Grada Stručni izradivač: Zavod za prostorno uređenje Grada Zagreba Odluka o izradi: Odluka o izradi izmjena i dopuna Generalnog urbanističkog plana grada Zagreba (Službeni glasnik 15/15, 12/16)</p>	<p>Koordinatni sistem: HTRS96 Croatia TM Projekcija: Transverse Mercator Datum: Croatian Terrestrial Reference System Mjerna jedinica: Metar</p>
5-24-2-105-9						
5-4-4-105-9						



podjela listova HTRS96/TM

5-24-2-105-9	5-26-2-105-9
5-4-4-105-9	5-5-4-105-9

MJERILO 1:5 000

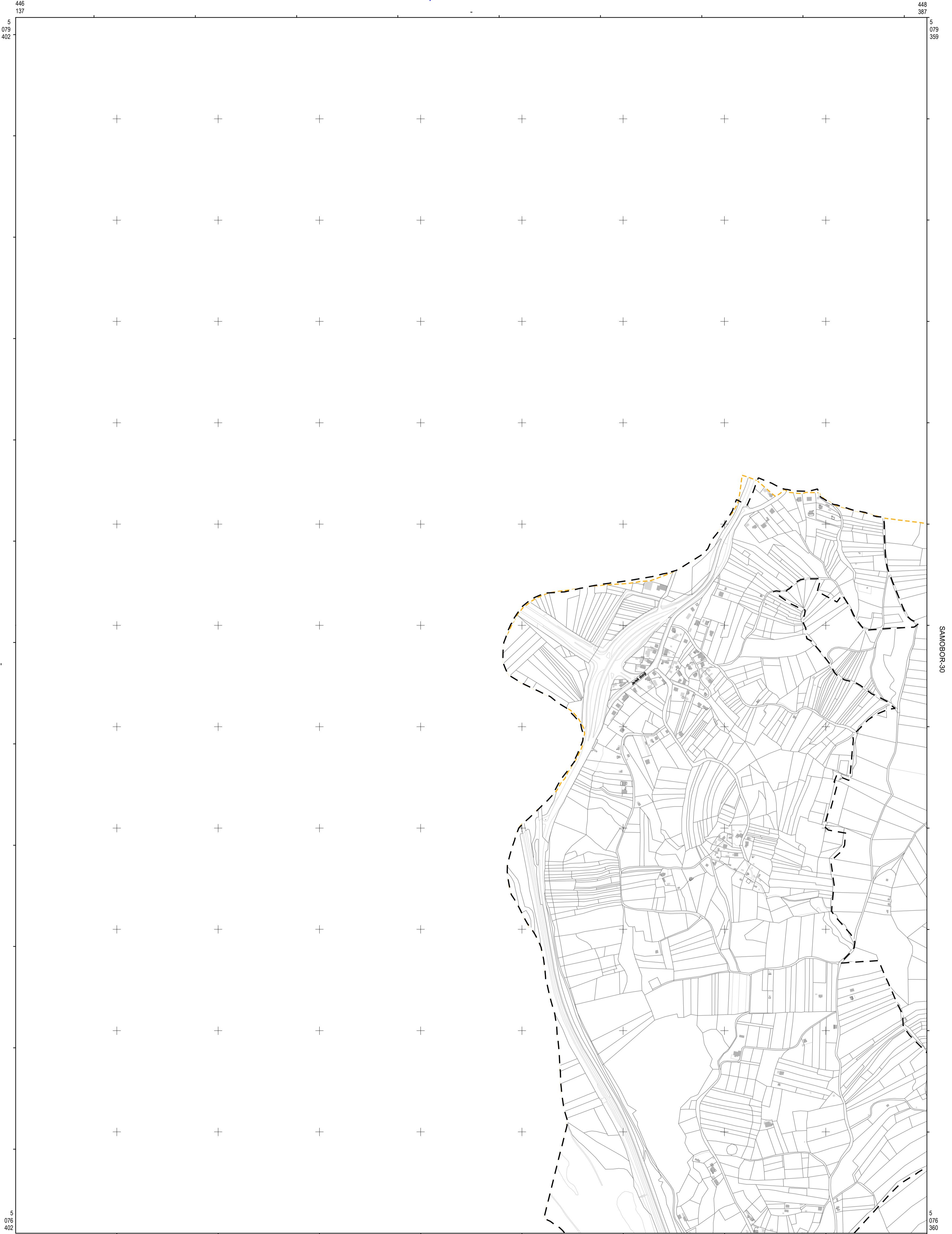
Podloga: katastarska podloga, prosinac 2016.
Gradski ured za katastar i geodetske poslove Grada Zagreba

Nositelj izrade: Gradski ured za strategijsko planiranje i razvoj Grada

Stručni izradivač: Zavod za prostorno uređenje Grada Zagreba

Odluka o izradi: Odluka o izradi izmjena i dopuna Generalnog urbanističkog plana grada Zagreba (Službeni glasnik 15/15, 12/16)

Koordinatni sistem: HTRS96 Croatia TM
Projekcija: Transverse Mercator
Datum: Croatian Terrestrial Reference System
Mjerna jedinica: Metar

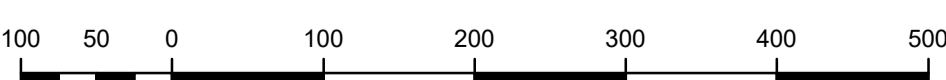
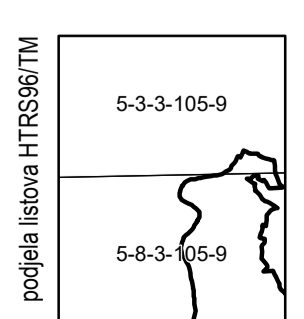
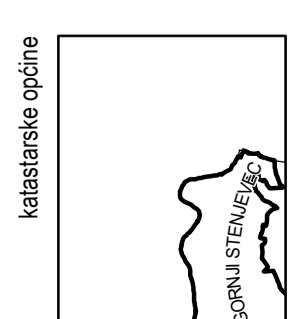


SAMOBOR-30

SAMOBOR-39

446 081

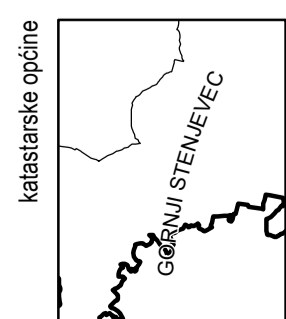
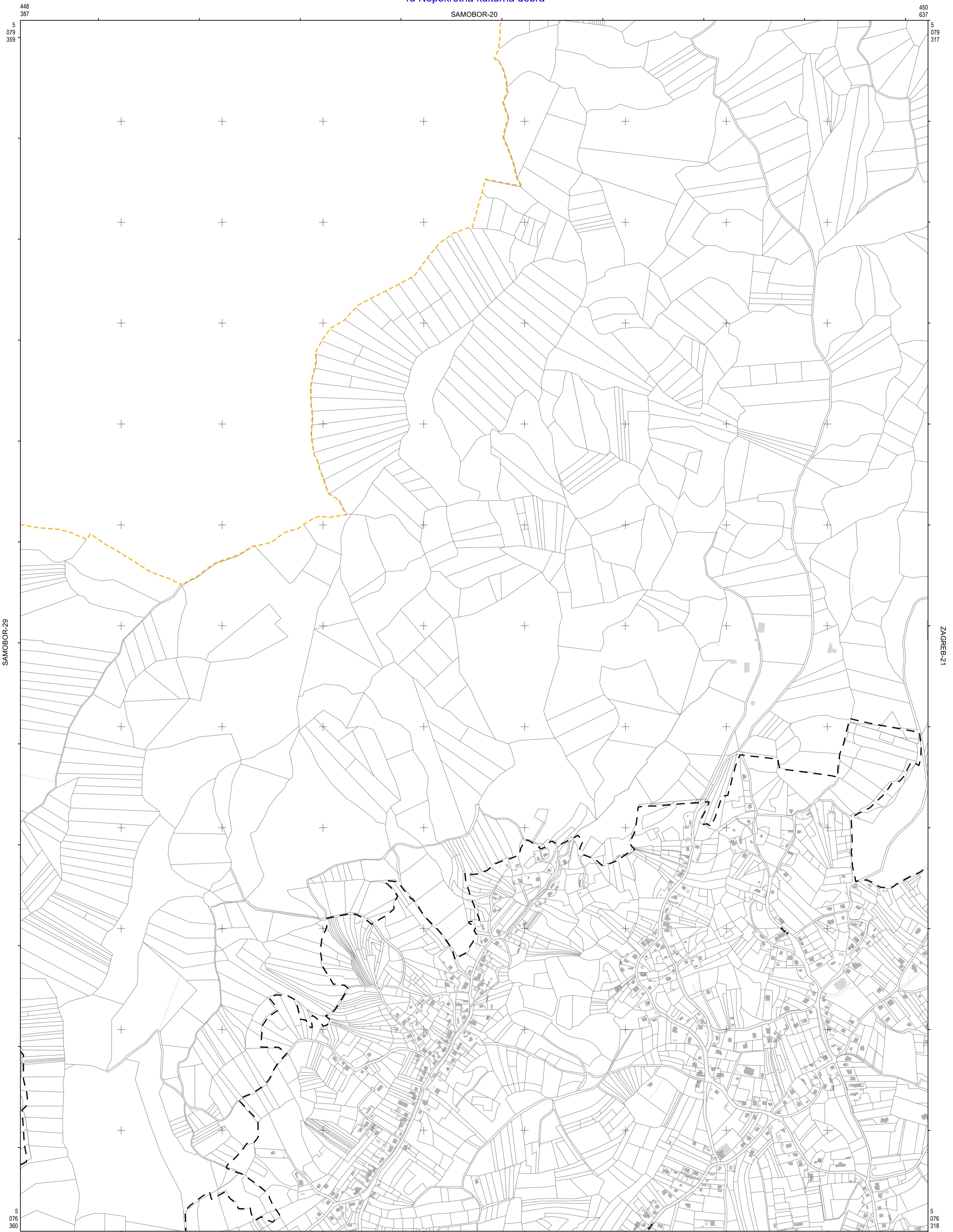
448 331



MJERILO 1:5 000

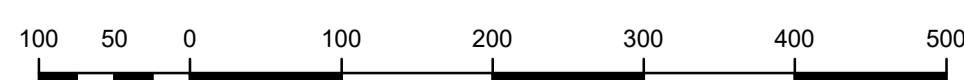
Podloga: katastarska podloga, prosinac 2016.
 Gradski ured za katastar i geodetske poslove Grada Zagreba
 Nositelj izrade: Gradski ured za strategijsko planiranje i razvoj Grada
 Stručni izradivač: Zavod za prostorno uređenje Grada Zagreba
 Odluka o izradi: Odluka o izradi izmjena i dopuna Generalnog urbanističkog plana grada Zagreba (Službeni glasnik 15/15, 12/16)

Koordinatni sistem: HTRS96 Croatia TM
 Projekcija: Transverse Mercator
 Datum: Croatian Terrestrial Reference System
 Mjerna jedinica: Metar



podjela listova HTRS96/TM

5-3-3-105-9	5-4-3-105-9
5-8-3-105-9	5-9-3-105-9



MJERILO 1:5 000

Podloga: katastarska podloga, prosinac 2016.
 Gradski ured za katastar i geodetske poslove Grada Zagreba
 Nositelj izrade: Gradski ured za strategijsko planiranje i razvoj Grada
 Stručni izradivač: Zavod za prostorno uređenje Grada Zagreba
 Odluka o izradi: Odluka o izradi izmjena i dopuna Generalnog urbanističkog plana grada Zagreba (Službeni glasnik 15/15, 12/16)

Koordinatni sistem: HTRS96 Croatia TM
 Projekcija: Transverse Mercator
 Datum: Croatian Terrestrial Reference System
 Mjerna jedinica: Metar

450
637

ZAGREB-11

452
886

5
079
317

5
079
275

SAMOBOR-30

ZAGREB-22



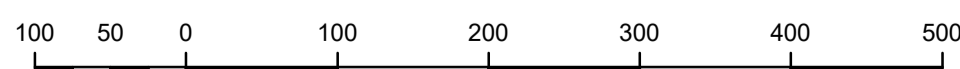
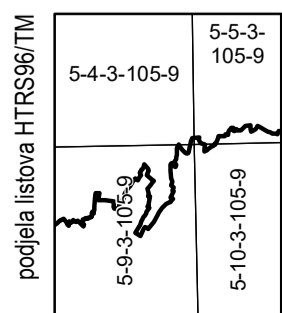
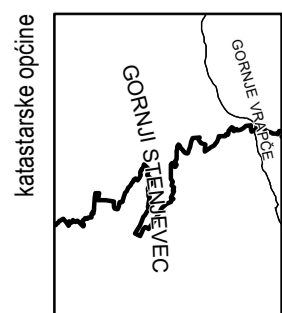
5
076
318

5
076
278

450
580

ZAGREB-31

452
830



MJERILO 1:5 000

Podloga: katastarska podloga, prosinac 2016.
 Gradski ured za katastar i geodetske poslove Grada Zagreba
 Nositelj izrade: Gradski ured za strategijsko planiranje i razvoj Grada
 Stručni izradivač: Zavod za prostorno uređenje Grada Zagreba
 Odluka o izradi: Odluka o izradi izmjena i dopuna Generalnog urbanističkog plana grada Zagreba (Službeni glasnik 15/15, 12/16)

Koordinatni sistem: HTRS96 Croatia TM
 Projekcija: Transverse Mercator
 Datum: Croatian Terrestrial Reference System
 Mjerna jedinica: Metar

452
886

ZAGREB-12

455
136

5
079
275

5
079
232

ZAGREB-21

ZAGREB-23

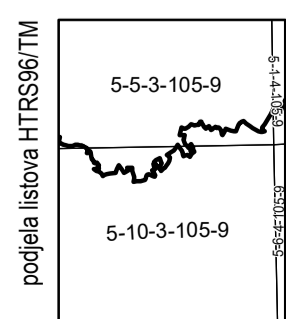
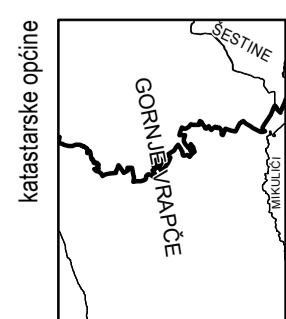
5
076
275

5
076
233

452
830

ZAGREB-32

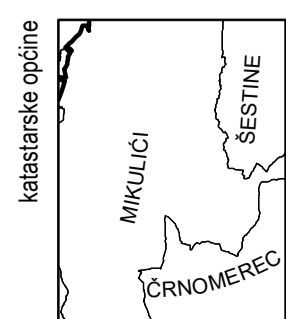
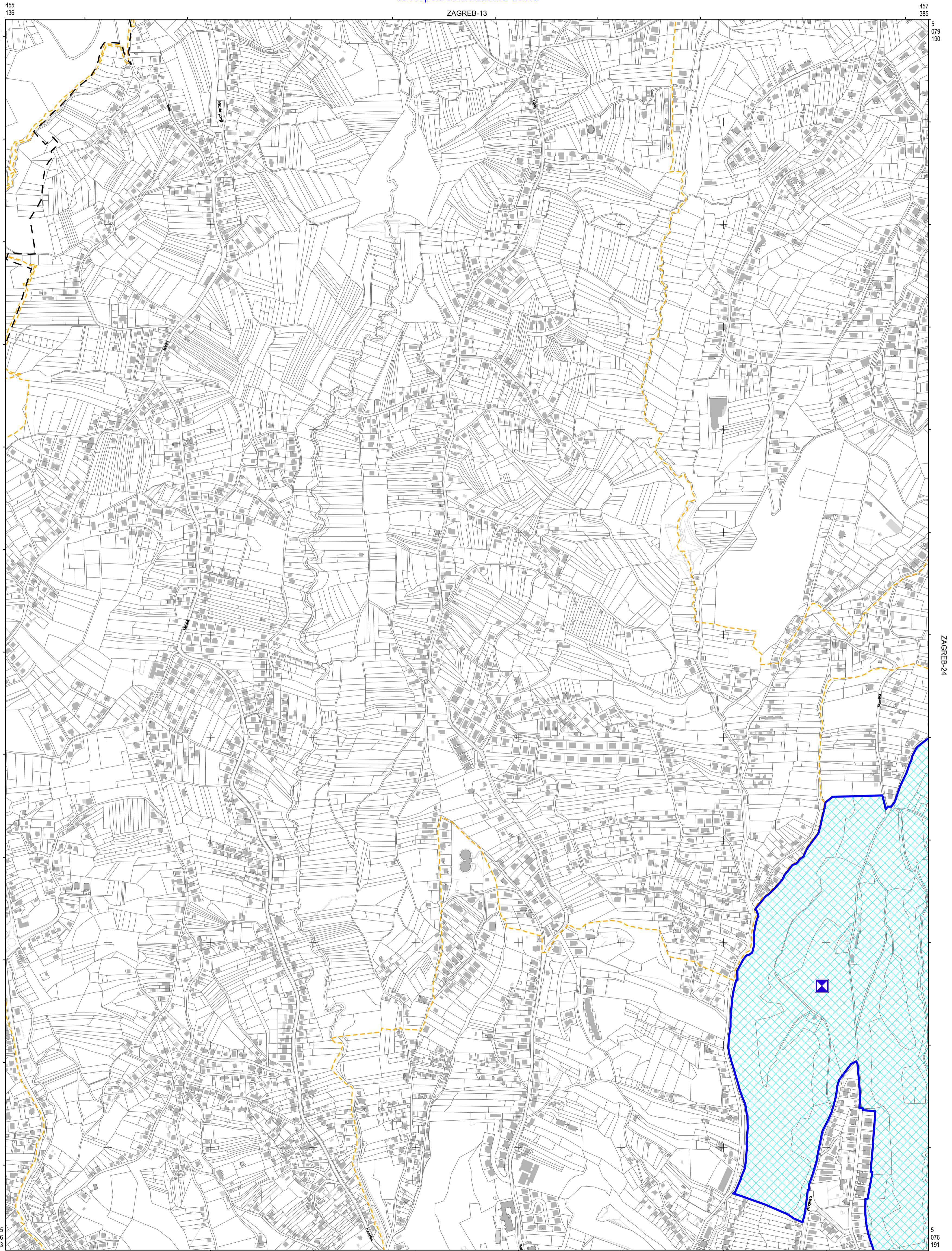
455
079



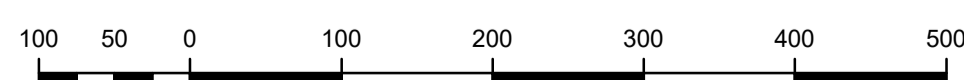
MJERILO 1:5 000

Podloga: katastarska podloga, prosinac 2016.
Gradski ured za katastar i geodetske poslove Grada Zagreba
Nositelj izrade: Gradski ured za strategijsko planiranje i razvoj Grada
Stručni izradivač: Zavod za prostorno uređenje Grada Zagreba
Odluka o izradi: Odluka o izradi izmjena i dopuna Generalnog urbanističkog plana grada Zagreba (Službeni glasnik 15/15, 12/16)

Koordinatni sistem: HTRS96 Croatia TM
Projekcija: Transverse Mercator
Datum: Croatian Terrestrial Reference System
Mjerna jedinica: Metar



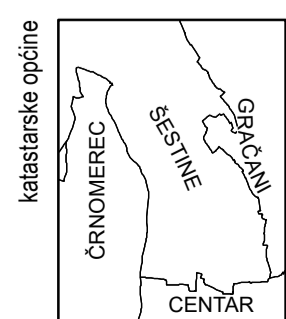
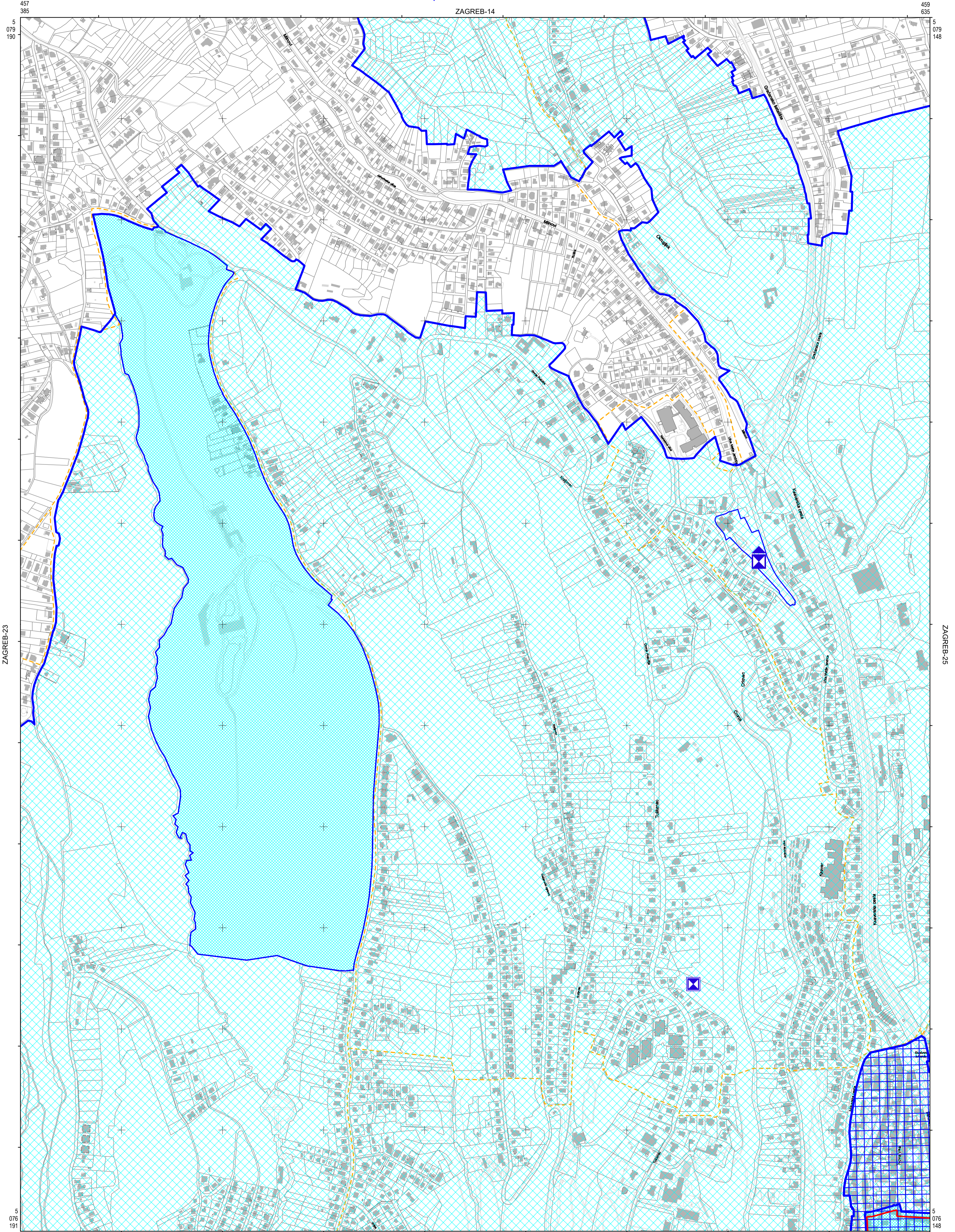
podjela listova HTRS96/TM	5-1-4-105-9
	5-6-4-105-9



MJERILO 1:5 000

Podloga: katastarska podloga, prosinac 2016.
 Gradski ured za katastar i geodetske poslove Grada Zagreba
 Nositelj izrade: Gradski ured za strategijsko planiranje i razvoj Grada
 Stručni izrađivač: Zavod za prostorno uređenje Grada Zagreba
 Odluka o izradi: Odluka o izradi izmjena i dopuna Generalnog urbanističkog plana grada Zagreba (Službeni glasnik 15/15, 12/16)

Koordinatni sistem: HTRS96 Croatia TM
 Projekcija: Transverse Mercator
 Datum: Croatian Terrestrial Reference System
 Mjerna jedinica: Metar



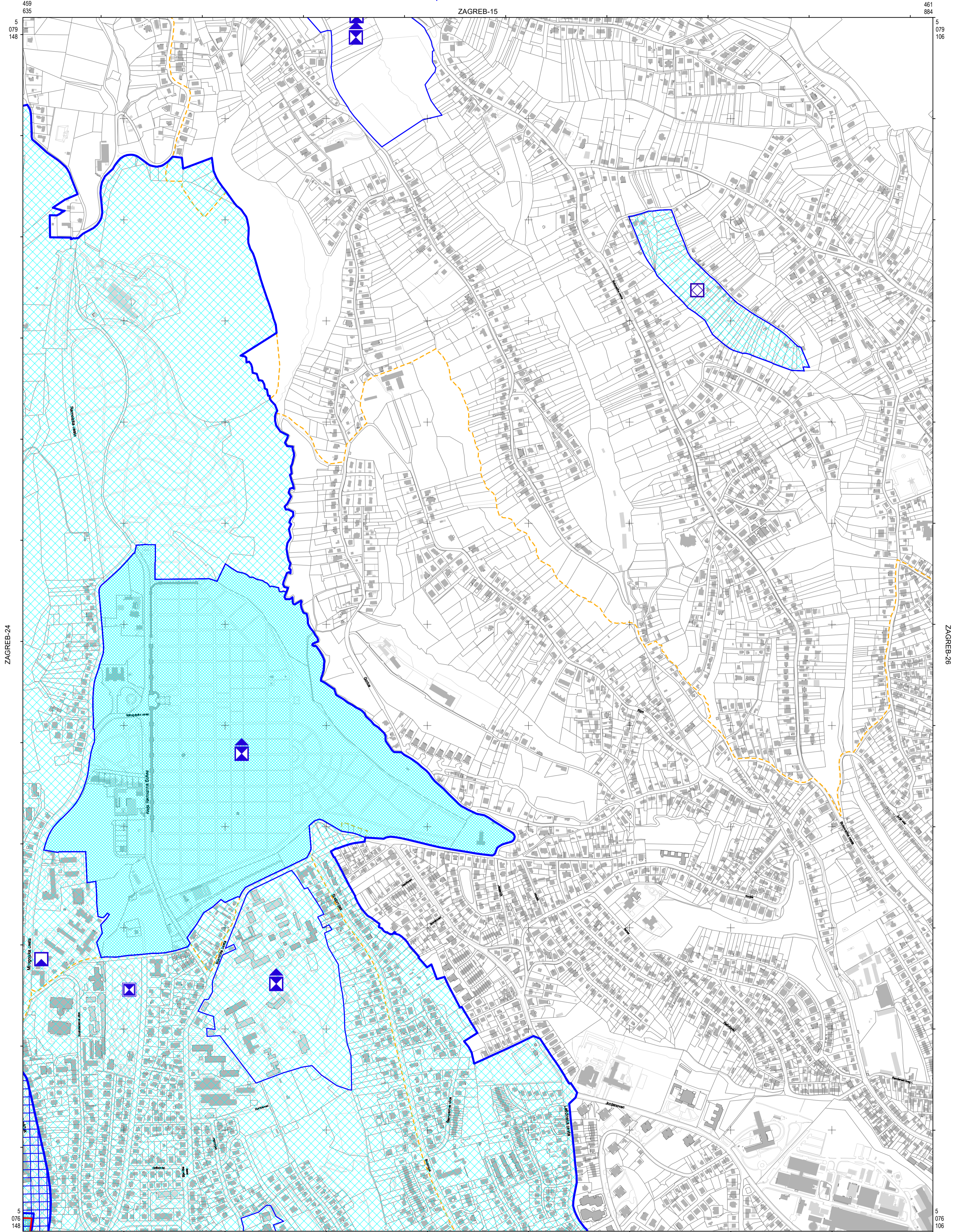
podjela listova HTRS96 TM	
5-1-4-105-9	5-2-4-105-9
5-6-4-105-9	5-7-4-105-9



MJERILO 1:5 000

Podloga: katastarska podloga, prosinac 2016.
 Gradski ured za katastar i geodetske poslove Grada Zagreba
 Nositelj izrade: Gradski ured za strategijsko planiranje i razvoj Grada
 Stručni izradivač: Zavod za prostorno uređenje Grada Zagreba
 Odluka o izradi: Odluka o izradi izmjena i dopuna Generalnog urbanističkog plana grada Zagreba (Službeni glasnik 15/15, 12/16)

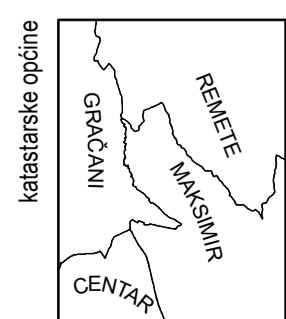
Koordinatni sistem: HTRS96 Croatia TM
 Projekcija: Transverse Mercator
 Datum: Croatian Terrestrial Reference System
 Mjerna jedinica: Metar



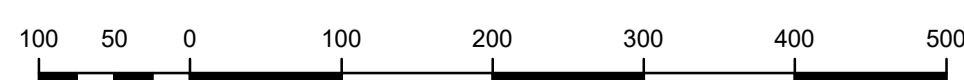
ZAGREB-24

ZAGREB-26

ZAGREB-35



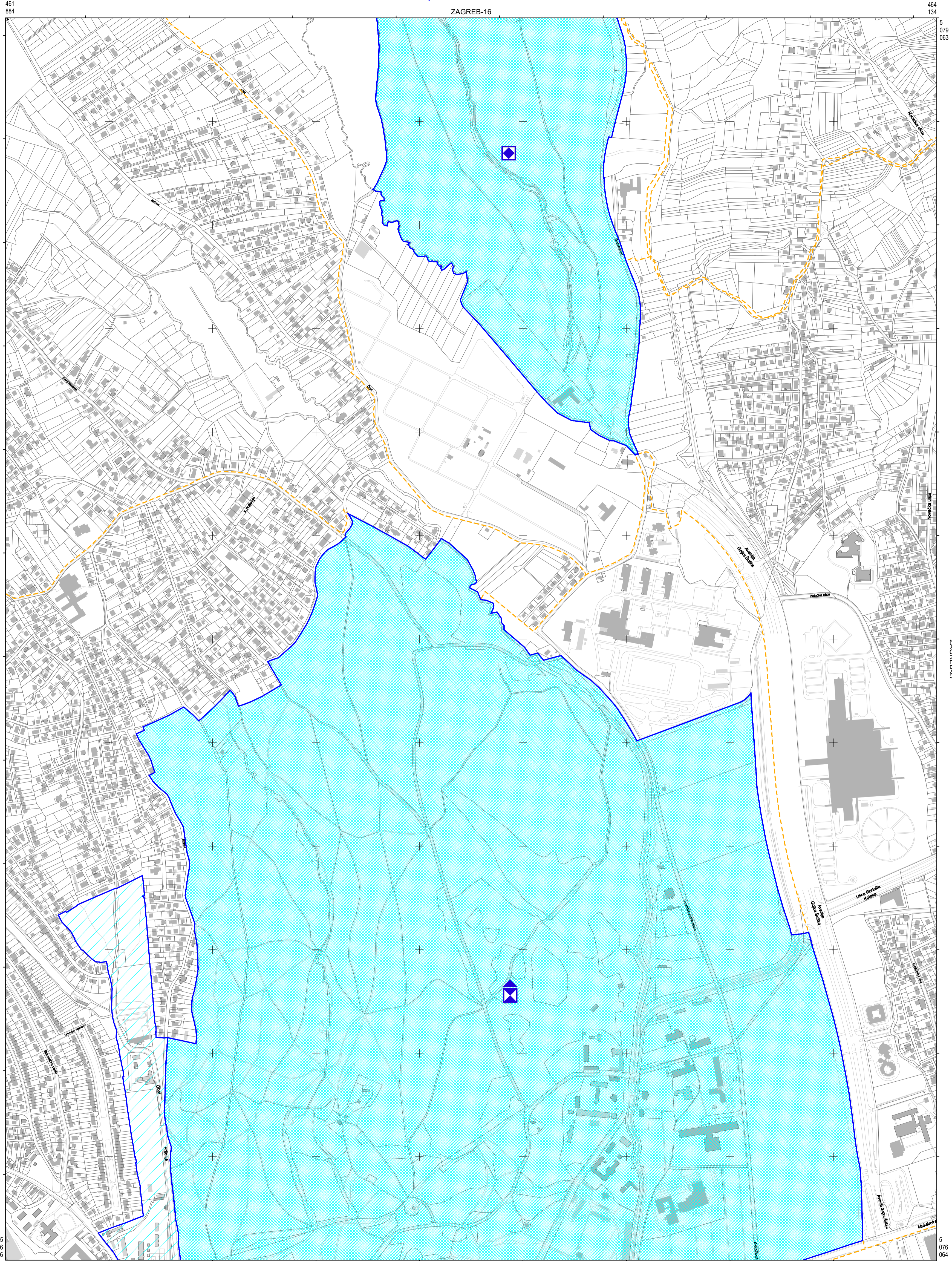
podjela listova HTRS96 TM	5-2-4-105-9	5-3-4-105-9
	5-7-4-105-9	5-8-4-105-9



MJERILO 1:5 000

Podloga: katastarska podloga, prosinac 2016.
 Gradski ured za katastar i geodetske poslove Grada Zagreba
 Nositelj izrade: Gradski ured za strategijsko planiranje i razvoj Grada
 Stručni izradivač: Zavod za prostorno uređenje Grada Zagreba
 Odluka o izradi: Odluka o izradi izmjena i dopuna Generalnog urbanističkog plana grada Zagreba (Službeni glasnik 15/15, 12/16)

Koordinatni sistem: HTRS96 Croatia TM
 Projekcija: Transverse Mercator
 Datum: Croatian Terrestrial Reference System
 Mjerna jedinica: Metar



ZAGREB-25

ZAGREB-27

461
884

5
079
106

464
134

5
079
063

461
828

5
076
106

464
077

podjela listova HTRS96/TM

5-3-4-105-9	
5-8-4-105-9	

ZAGREB-36

MJERILO 1:5 000

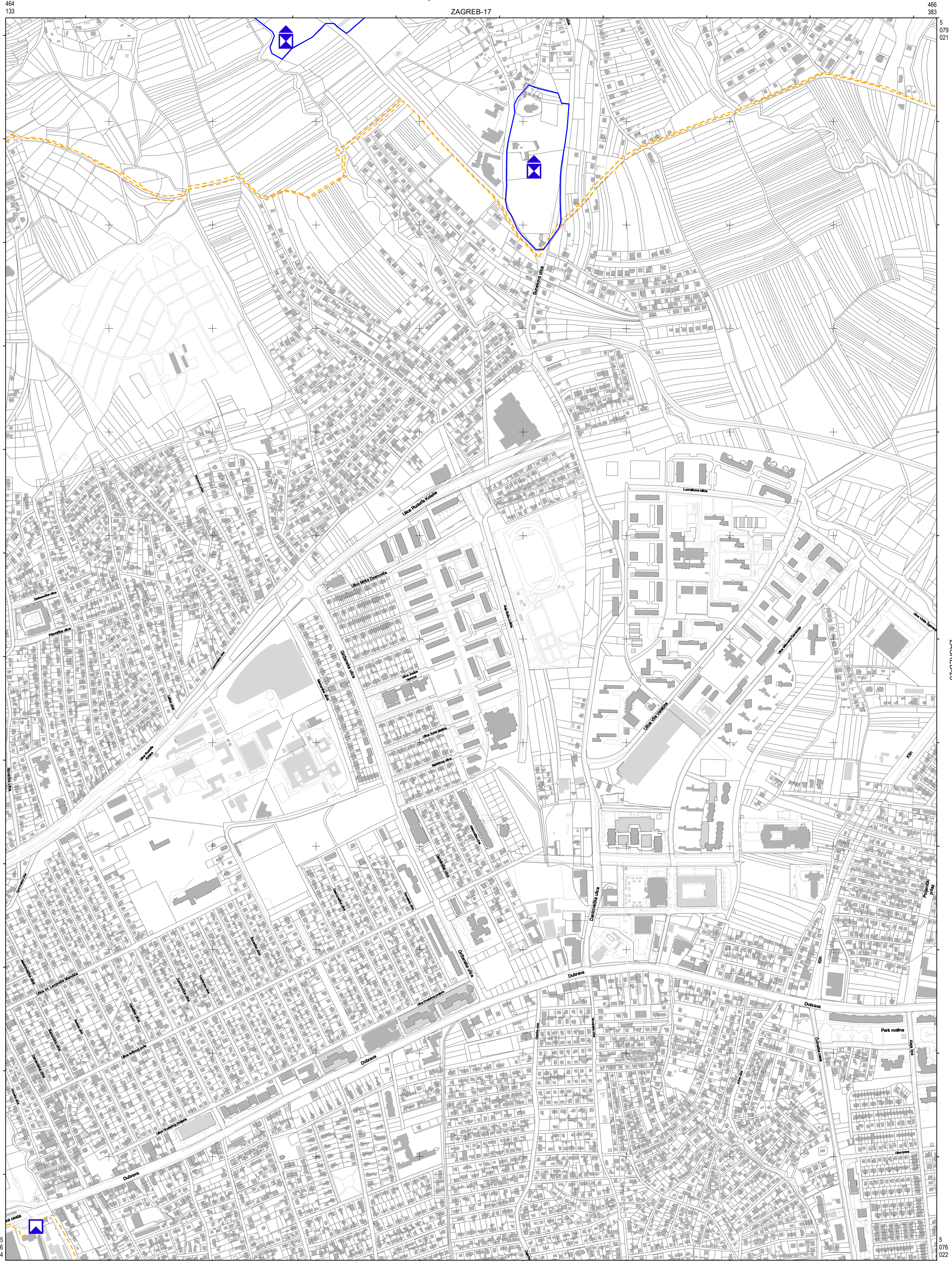
Podloga: katastarska podloga, prosinac 2016.
Gradski ured za katastar i geodetske poslove Grada Zagreba

Nositelj izrade: Gradski ured za strategijsko planiranje i razvoj Grada

Stručni izrađivač: Zavod za prostorno uređenje Grada Zagreba

Odluka o izradi: Odluka o izradi izmjena i dopuna Generalnog urbanističkog plana grada Zagreba (Službeni glasnik 15/15, 12/16)

Koordinatni sistem: HTRS96 Croatia TM
Projekcija: Transverse Mercator
Datum: Croatian Terrestrial Reference System
Mjerna jedinica: Metar



ZAGREB-26

ZAGREB-28

464
133

5
079
063

466
383

5
079
021

464
077

5
076
064

466
327

ZAGREB-17

ZAGREB-37

464
077

5
076
064

466
327

464
077

5
076
064

466
327

464
077

5
076
064

466
327

464
077

5
076
064

466
327

katastarske općine

DUBRAVA

podjela listova HTRS96/TM

5-4-4-105-9
5-9-4-105-9

MJERILO 1:5 000

Podloga: katastarska podloga, prosinac 2016.
Gradski ured za katastar i geodetske poslove Grada Zagreba

Nositelj izrade: Gradski ured za strategijsko planiranje i razvoj Grada

Stručni izrađivač: Zavod za prostorno uređenje Grada Zagreba

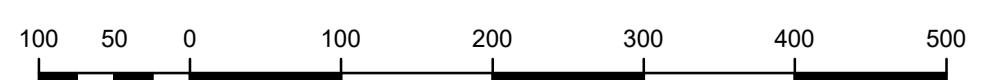
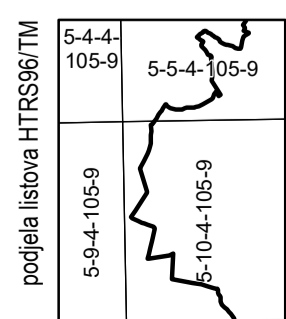
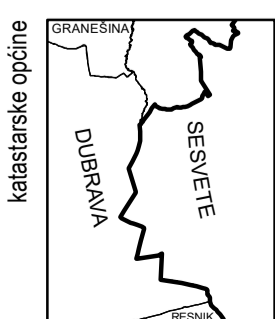
Odluka o izradi: Odluka o izradi izmjena i dopuna Generalnog urbanističkog plana grada Zagreba (Službeni glasnik 15/15, 12/16)

Koordinatni sistem: HTRS96 Croatia TM
Projekcija: Transverse Mercator
Datum: Croatian Terrestrial Reference System
Mjerna jedinica: Metar



466 327

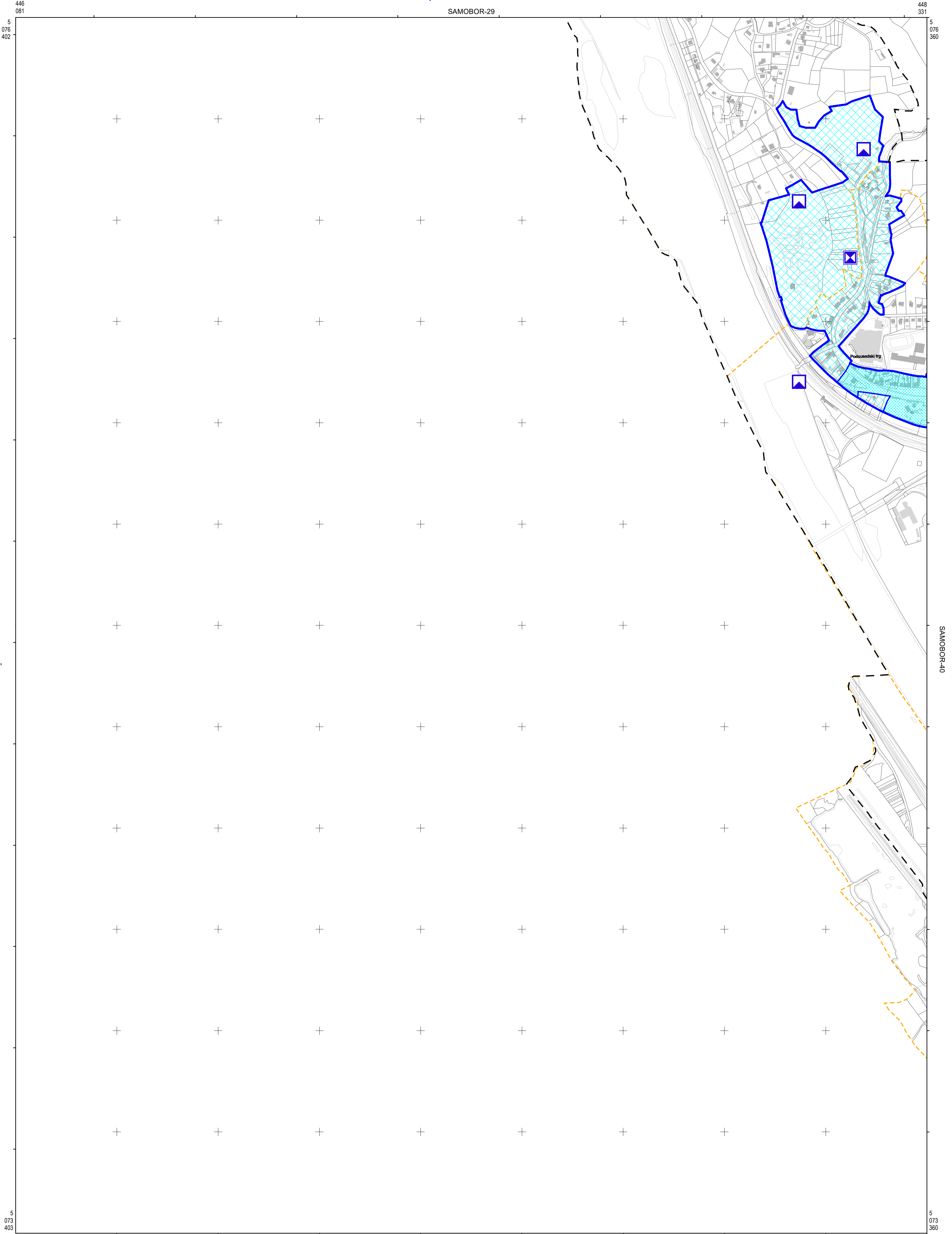
ZAGREB-28



MJERILO 1:5 000

Podloga: katastarska podloga, prosinac 2016.
Gradski ured za katastar i geodetske poslove Grada Zagreba
Nositelj izrade: Gradski ured za strategijsko planiranje i razvoj Grada
Stručni izrađivač: Zavod za prostorno uređenje Grada Zagreba
Odluka o izradi: Odluka o izradi izmjena i dopuna Generalnog urbanističkog plana grada Zagreba (Službeni glasnik 15/15, 12/16)

Koordinatni sistem: HTRS96 Croatia TM
Projekcija: Transverse Mercator
Datum: Croatian Terrestrial Reference System
Mjerna jedinica: Metar



446 025

5 073 403

SAMOBOR-39

448 274

5 073 360

SAMOBOR-40

SAMOBOR-49

MJERILO 1:5 000

Podloga: katastarska podloga, prosinac 2016.
Gradski ured za katastar i geodetske poslove Grada Zagreba

Nositelj izrade: Gradski ured za strategijsko planiranje i razvoj Grada

Stručni izradivač: Zavod za prostorno uređenje Grada Zagreba

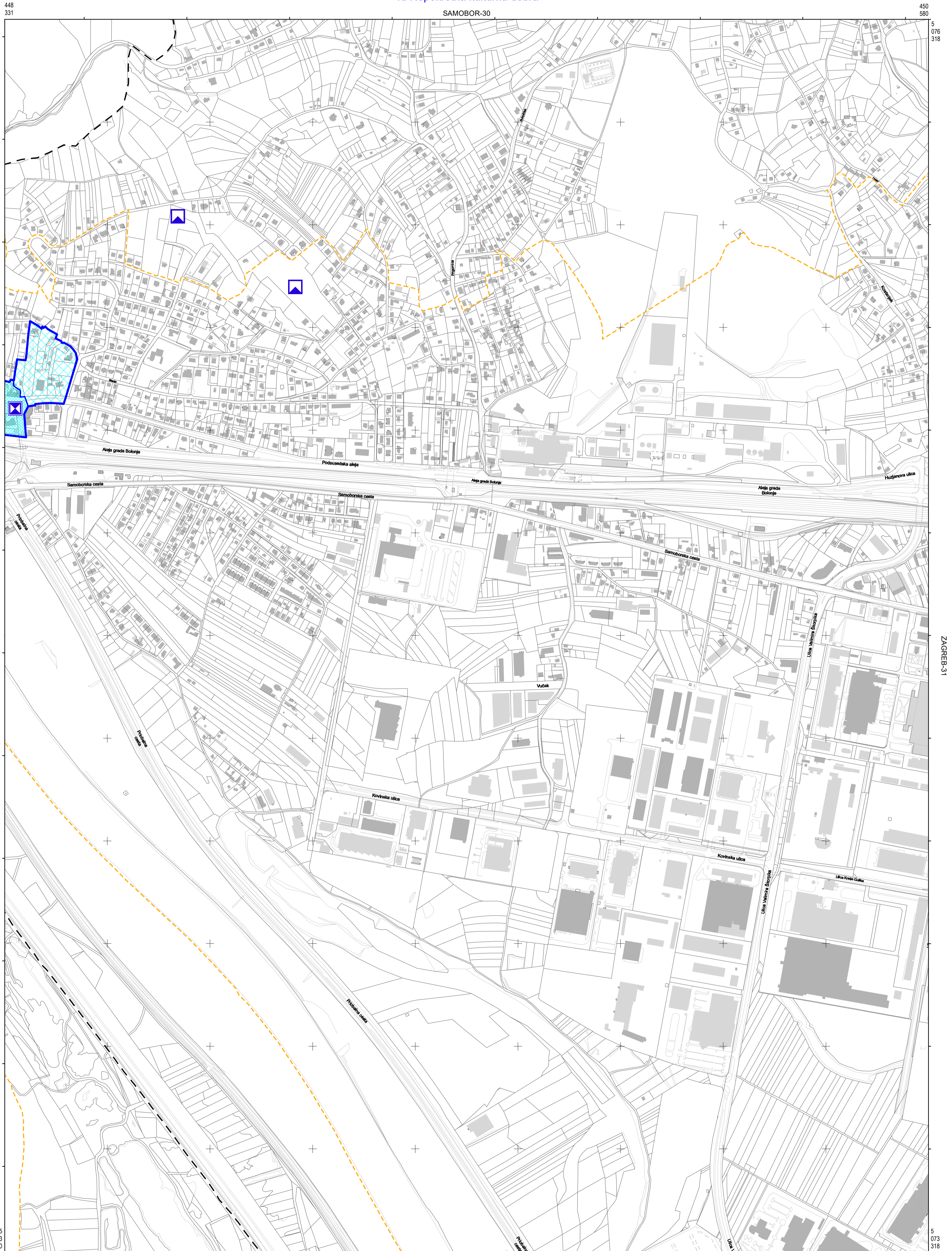
Odluka o izradi: Odluka o izradi izmjena i dopuna Generalnog urbanističkog plana grada Zagreba (Službeni glasnik 15/15, 12/16)

Koordinatni sistem: HTRS96 Croatia TM
Projekcija: Transverse Mercator
Datum: Croatian Terrestrial Reference System
Mjerna jedinica: Metar

katastarske općine

podjela listova HTRS96/TM

5-8-3-105-9
5-13-3-105-9
5-18-3-105-9



SAMOBOR-39

ZAGREB-31

Podjela listova HTRS96 TM

5-9-3-105-9	5-9-3-105-9
5-13-3-105-9	5-14-3-105-9
5-18-3-105-9	5-19-3-105-9

MJERILO 1:5 000

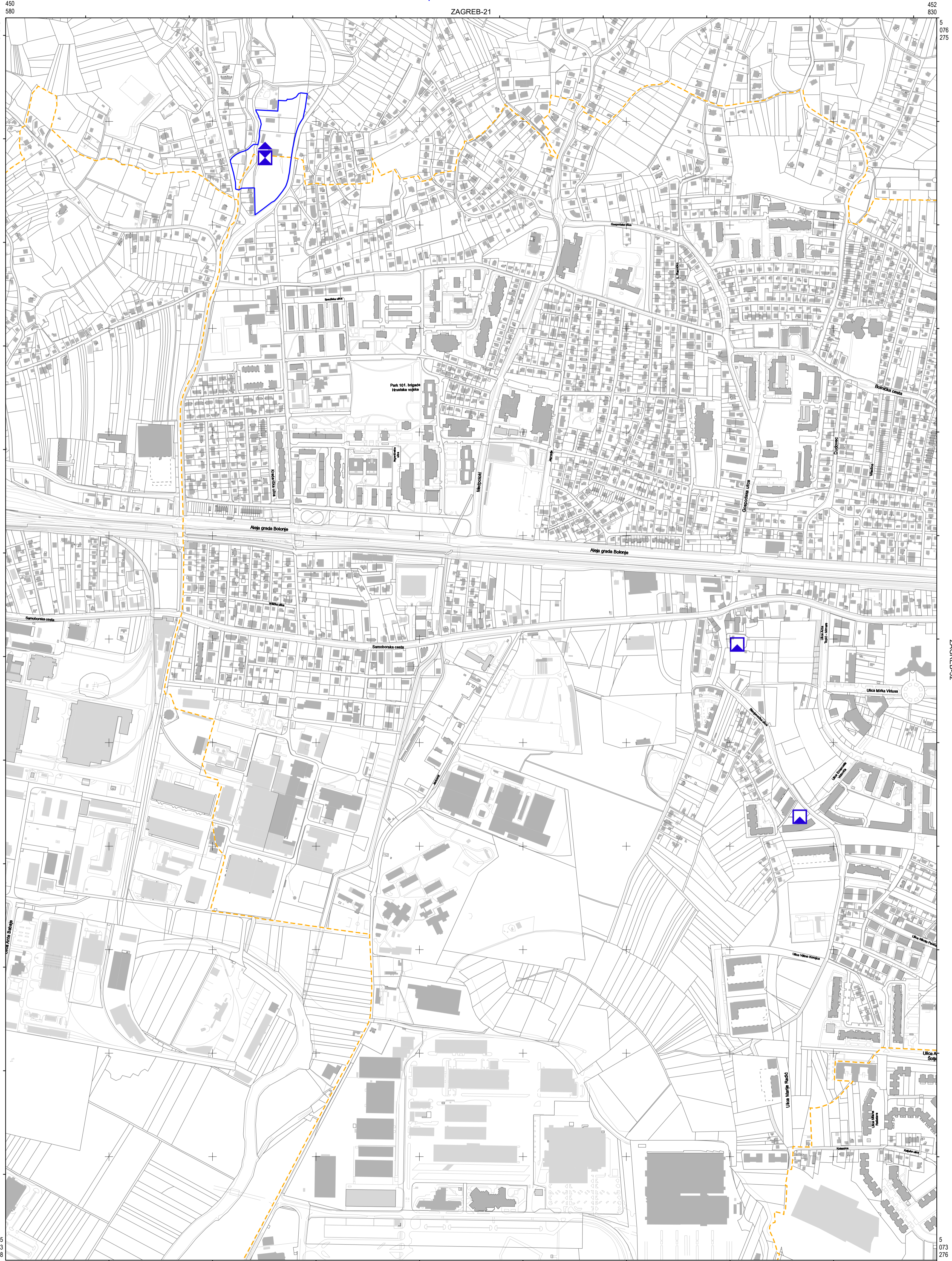
Podloga: katastarska podloga, prosinac 2016.
Gradski ured za katastar i geodetske poslove Grada Zagreba

Nositelj izrade: Gradski ured za strategijsko planiranje i razvoj Grada

Stručni izrađivač: Zavod za prostorno uređenje Grada Zagreba

Odluka o izradi: Odluka o izradi izmjena i dopuna Generalnog urbanističkog plana grada Zagreba (Službeni glasnik 15/15, 12/16)

Koordinatni sistem: HTRS96 Croatia TM
Projekcija: Transverse Mercator
Datum: Croatian Terrestrial Reference System
Mjerna jedinica: Metar



SAMOBOR-40

ZAGREB-32

450
524

podjela listova HTRS96 TM

5-9-3-105-9	5-10-3-105-9
5-14-3-105-9	5-15-3-105-9
5-19-3-105-9	5-20-3-105-9

ZAGREB-41

MJERILO 1:5 000

Podloga: katastarska podloga, prosinac 2016.
Gradski ured za katastar i geodetske poslove Grada Zagreba

Nositelj izrade: Gradski ured za strategijsko planiranje i razvoj Grada

Stručni izradivač: Zavod za prostorno uređenje Grada Zagreba

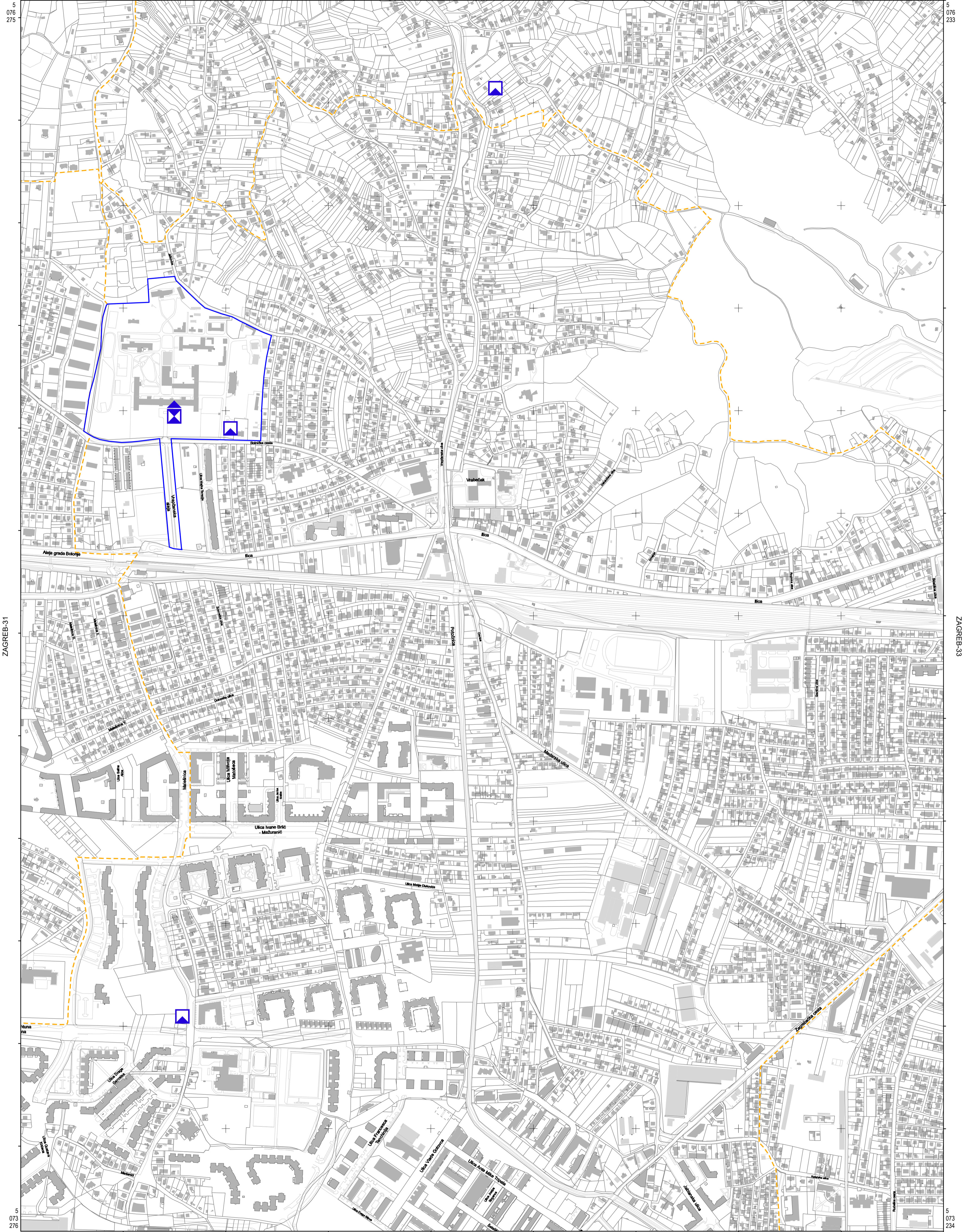
Odluka o izradi: Odluka o izradi izmjena i dopuna Generalnog urbanističkog plana grada Zagreba (Službeni glasnik 15/15, 12/16)

Koordinatni sistem: HTRS96 Croatia TM
Projekcija: Transverse Mercator
Datum: Croatian Terrestrial Reference System
Mjerna jedinica: Metar

452
830

ZAGREB-22

455
079



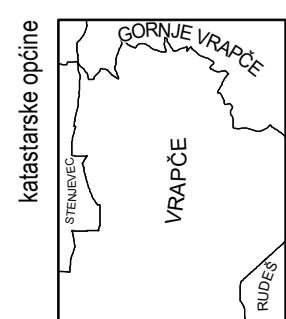
ZAGREB-31

ZAGREB-33

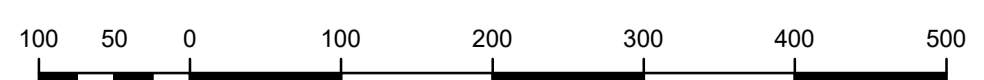
452
773

ZAGREB-42

455
023



podjela listova HTRS96 TM	5-10-3-105-9
	5-15-3-105-9
	5-20-3-105-9



MJERILO 1:5 000

Podloga: katastarska podloga, prosinac 2016.
 Gradski ured za katastar i geodetske poslove Grada Zagreba
 Nositelj izrade: Gradski ured za strategijsko planiranje i razvoj Grada
 Stručni izrađivač: Zavod za prostorno uređenje Grada Zagreba
 Odluka o izradi: Odluka o izradi izmjena i dopuna Generalnog urbanističkog plana grada Zagreba (Službeni glasnik 15/15, 12/16)

Koordinatni sistem: HTRS96 Croatia TM
 Projekcija: Transverse Mercator
 Datum: Croatian Terrestrial Reference System
 Mjerna jedinica: Metar

455
079

ZAGREB-23

457
329

5
076
233

5
076
191

ZAGREB-32

ZAGREB-34

5
073
234

5
073
191

455
023

457
272

ZAGREB-43



podjela listova HTRS96/TM
5-11-4-105-9
5-16-4-105-9



MJERILO 1:5 000

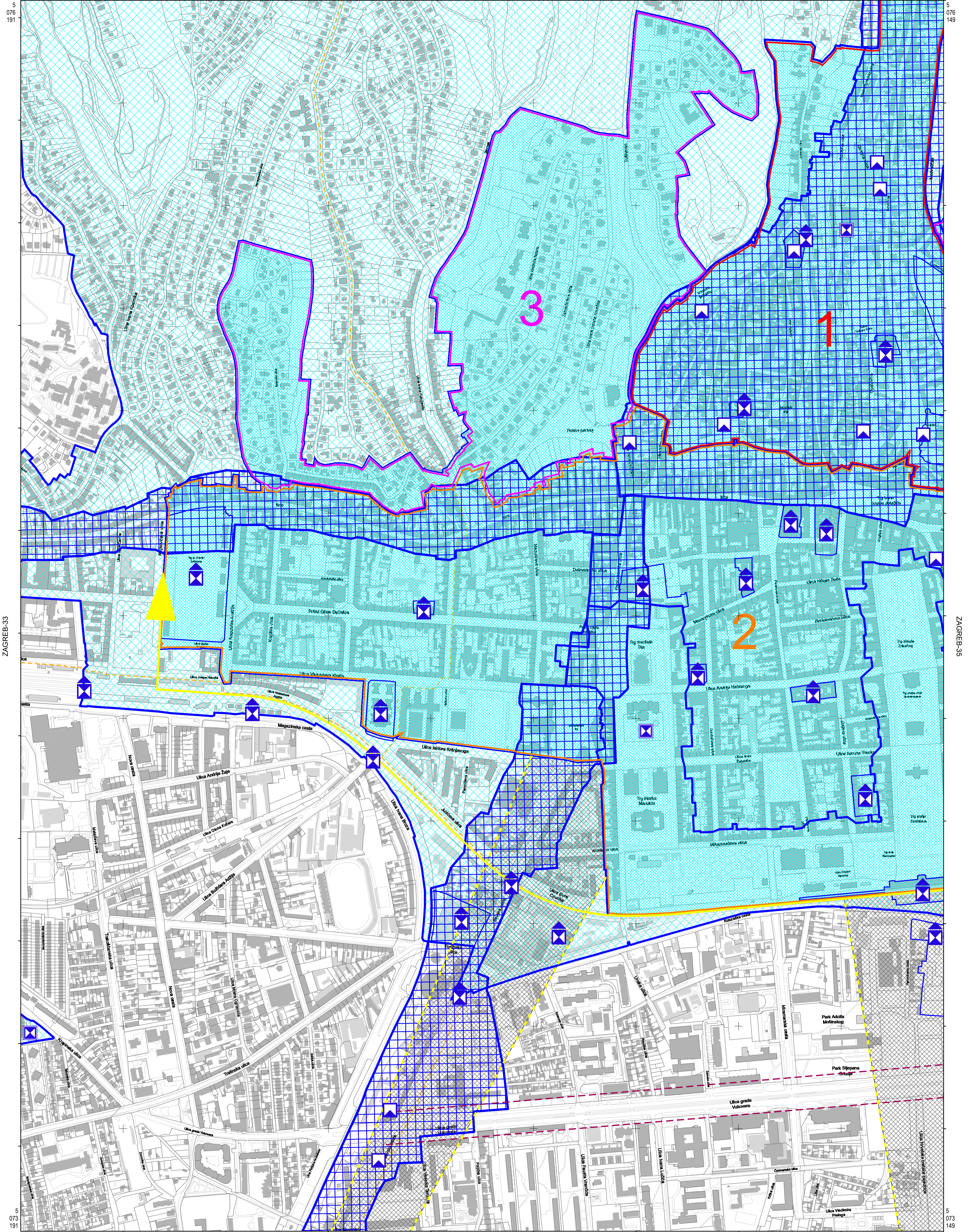
Podloga: katastarska podloga, prosinac 2016.
 Gradski ured za katastar i geodetske poslove Grada Zagreba
 Nositelj izrade: Gradski ured za strategijsko planiranje i razvoj Grada
 Stručni izrađivač: Zavod za prostorno uređenje Grada Zagreba
 Odluka o izradi: Odluka o izradi izmjena i dopuna Generalnog urbanističkog plana grada Zagreba (Službeni glasnik 15/15, 12/16)

Koordinatni sistem: HTRS96 Croatia TM
 Projekcija: Transverse Mercator
 Datum: Croatian Terrestrial Reference System
 Mjerna jedinica: Metar

457
329

ZAGREB-24

459
578



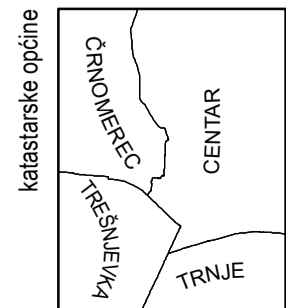
ZAGREB-33

ZAGREB-35

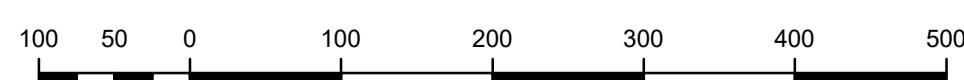
ZAGREB-44

457
272

459
522



podjela listova HTRS96 TM	
5-11-4-105-9	5-7-4-105-9
5-16-4-105-9	5-17-4-105-9

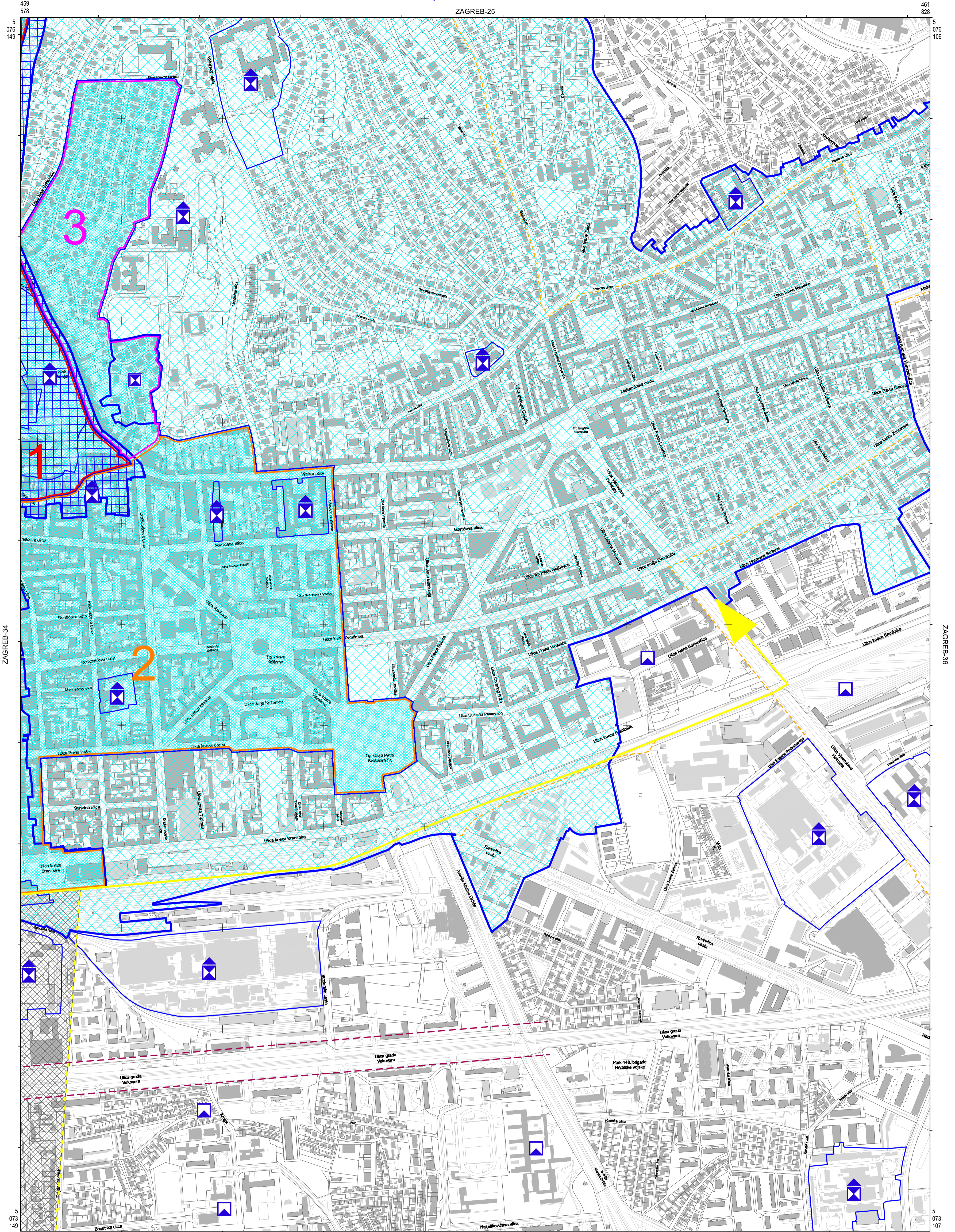


MJERILO 1:5 000

Podloga: katastarska podloga, prosinac 2016.
 Gradski ured za katastar i geodetske poslove Grada Zagreba
 Nositelj izrade: Gradski ured za strategijsko planiranje i razvoj Grada
 Stručni izradivač: Zavod za prostorno uređenje Grada Zagreba
 Odluka o izradi: Odluka o izradi izmjena i dopuna Generalnog urbanističkog plana grada Zagreba (Službeni glasnik 15/15, 12/16)

Koordinatni sistem: HTRS96 Croatia TM
 Projekcija: Transverse Mercator
 Datum: Croatian Terrestrial Reference System
 Mjerna jedinica: Metar

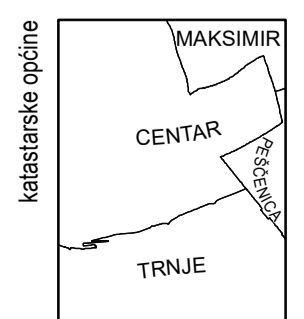
ZAGREB-25



ZAGREB-34

ZAGREB-36

ZAGREB-45



podjela listova HTRS96 TM	5-7-4-105-9	5-13-4-105-9
	5-12-4-105-9	5-18-4-105-9
	5-17-4-105-9	



MJERILO 1:5 000

Podloga: katastarska podloga, prosinac 2016.
 Gradski ured za katastar i geodetske poslove Grada Zagreba
 Nositelj izrade: Gradski ured za strategijsko planiranje i razvoj Grada
 Stručni izrađivač: Zavod za prostorno uređenje Grada Zagreba
 Odluka o izradi: Odluka o izradi izmjena i dopuna Generalnog urbanističkog plana grada Zagreba (Službeni glasnik 15/15, 12/16)

Koordinatni sistem: HTRS96 Croatia TM
 Projekcija: Transverse Mercator
 Datum: Croatian Terrestrial Reference System
 Mjerna jedinica: Metar

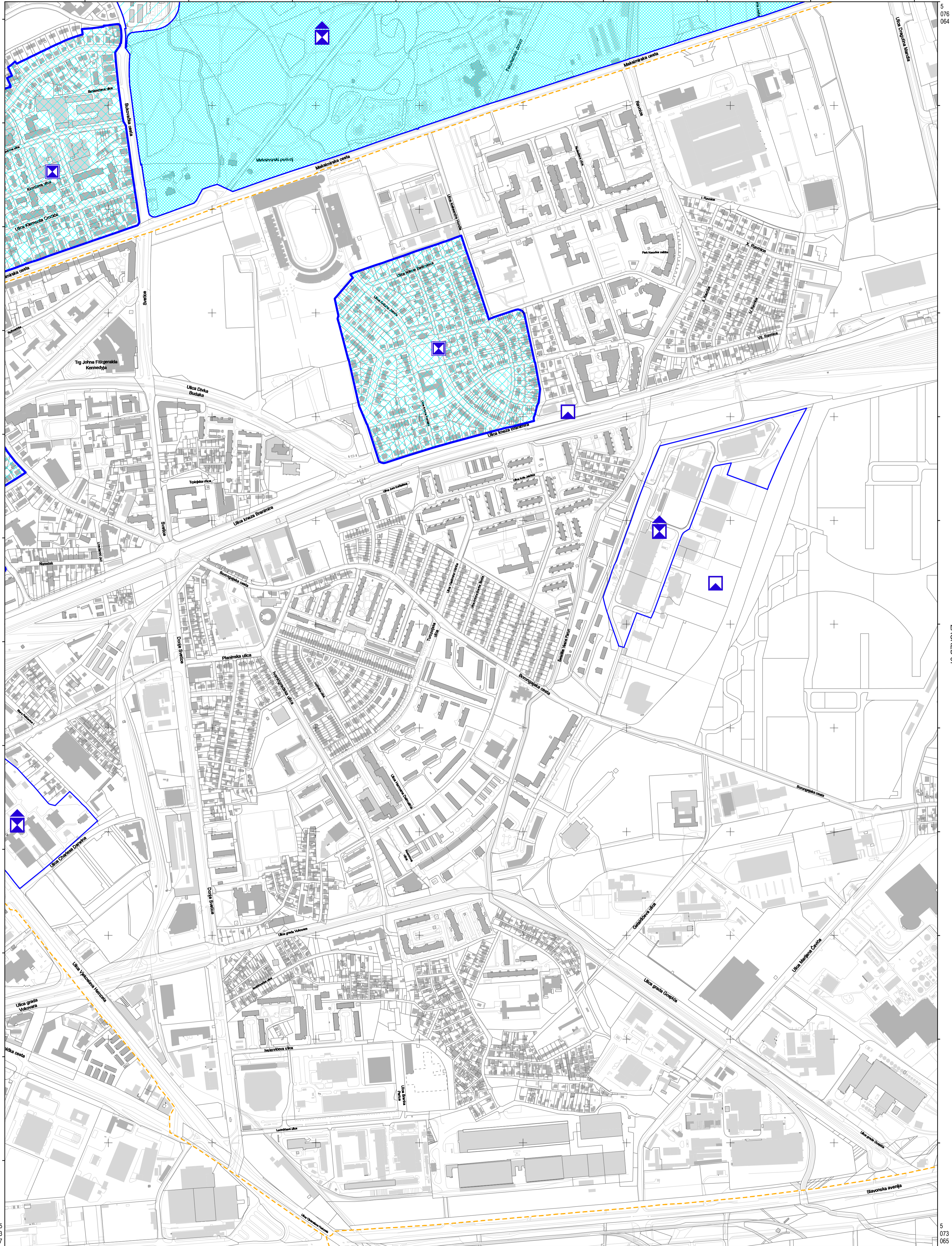
461
828

ZAGREB-26

464
077
5
076
064

ZAGREB-35

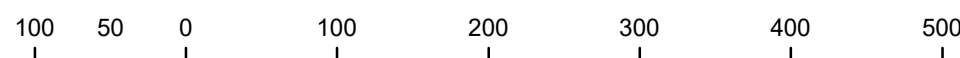
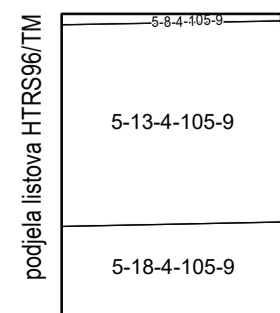
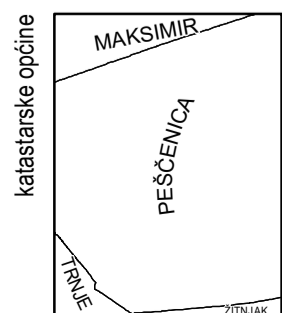
ZAGREB-37



461
771

ZAGREB-46

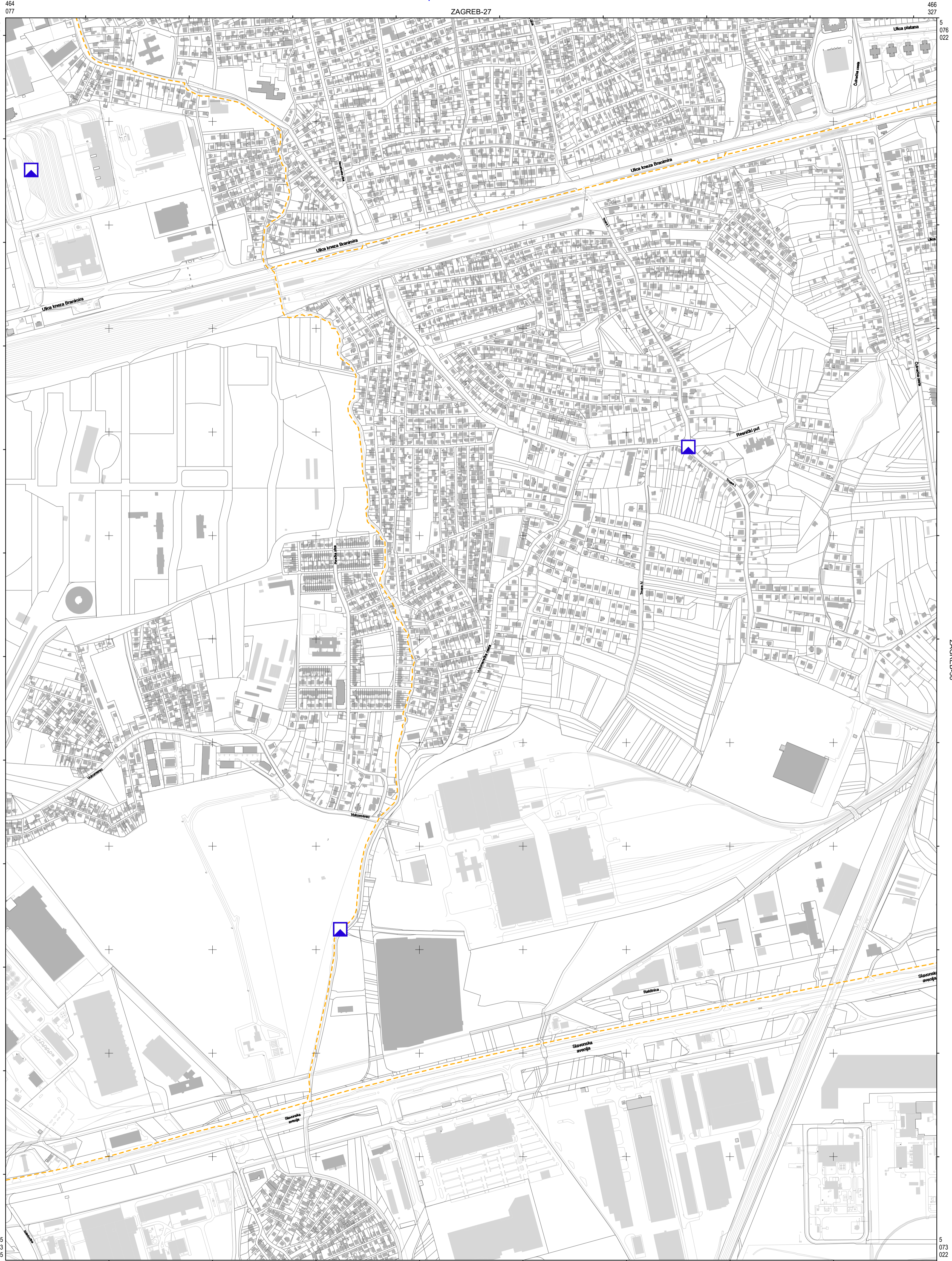
464
021
5
073
107



MJERILO 1:5 000

Podloga: katastarska podloga, prosinac 2016.
Gradski ured za katastar i geodetske poslove Grada Zagreba
Nositelj izrade: Gradski ured za strategijsko planiranje i razvoj Grada
Stručni izrađivač: Zavod za prostorno uređenje Grada Zagreba
Odluka o izradi: Odluka o izradi izmjena i dopuna Generalnog urbanističkog plana grada Zagreba (Službeni glasnik 15/15, 12/16)

Koordinatni sistem: HTRS96 Croatia TM
Projekcija: Transverse Mercator
Datum: Croatian Terrestrial Reference System
Mjerna jedinica: Metar



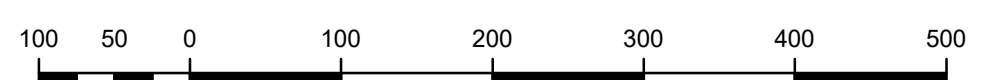
ZAGREB-36

ZAGREB-38

ZAGREB-47



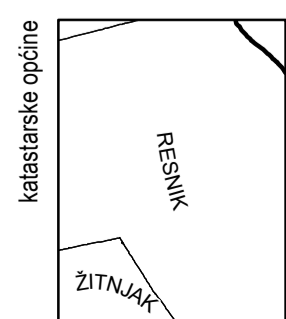
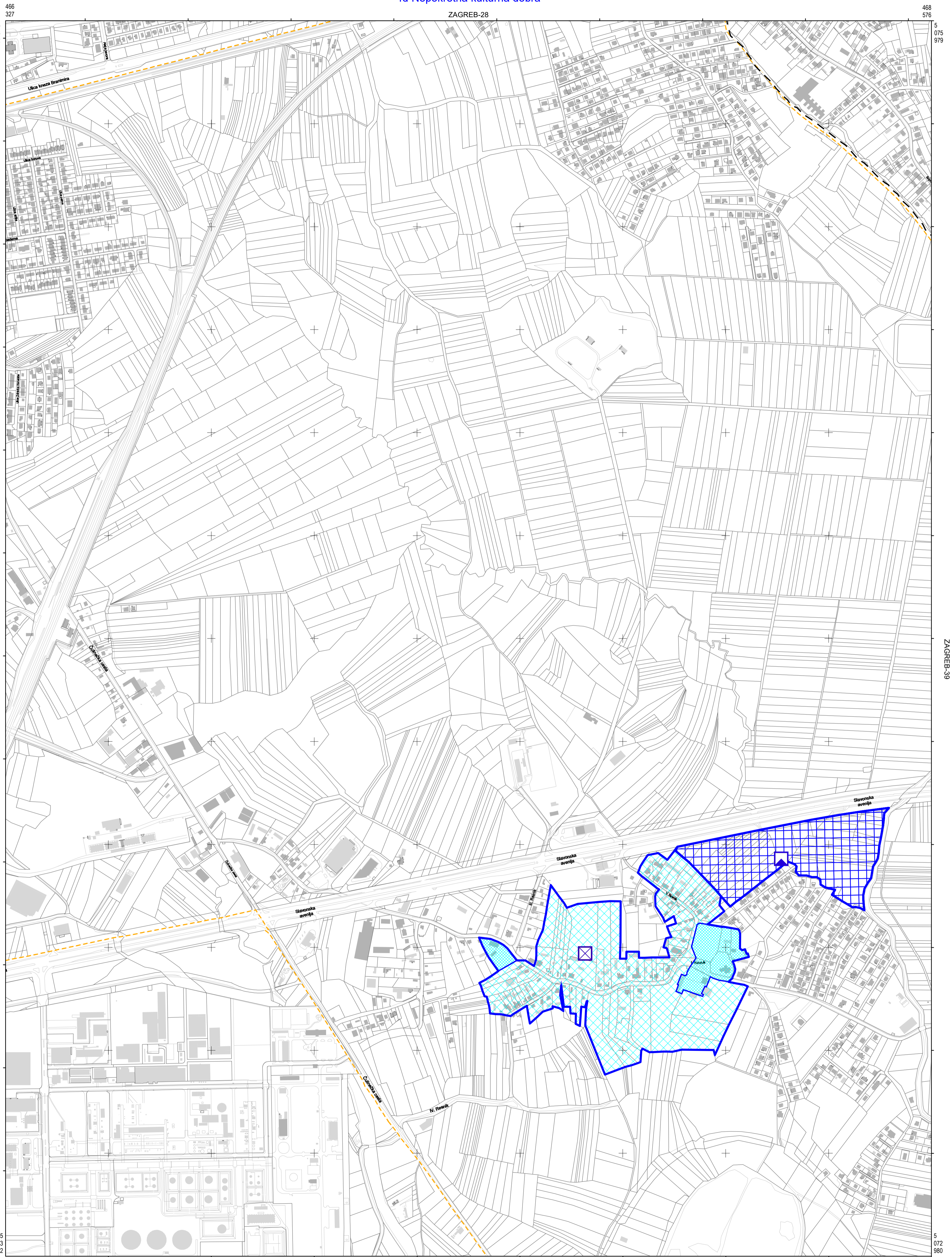
podjela listova HTRS96/TM	5-14-4-105-9
	5-19-4-105-9



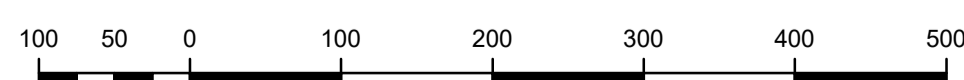
MJERILO 1:5 000

Podloga: katastarska podloga, prosinac 2016.
 Gradski ured za katastar i geodetske poslove Grada Zagreba
 Nositelj izrade: Gradski ured za strategijsko planiranje i razvoj Grada
 Stručni izrađivač: Zavod za prostorno uređenje Grada Zagreba
 Odluka o izradi: Odluka o izradi izmjena i dopuna Generalnog urbanističkog plana grada Zagreba (Službeni glasnik 15/15, 12/16)

Koordinatni sistem: HTRS96 Croatia TM
 Projekcija: Transverse Mercator
 Datum: Croatian Terrestrial Reference System
 Mjerna jedinica: Metar



podjela listova HTRS96/TM	
5-14-4-105-9	5-16-4-105-9
5-19-4-105-9	5-20-4-105-9



MJERILO 1:5 000

Podloga: katastarska podloga, prosinac 2016.
 Gradski ured za katastar i geodetske poslove Grada Zagreba
 Nositelj izrade: Gradski ured za strategijsko planiranje i razvoj Grada
 Stručni izradivač: Zavod za prostorno uređenje Grada Zagreba
 Odluka o izradi: Odluka o izradi izmjena i dopuna Generalnog urbanističkog plana grada Zagreba (Službeni glasnik 15/15, 12/16)

Koordinatni sistem: HTRS96 Croatia TM
 Projekcija: Transverse Mercator
 Datum: Croatian Terrestrial Reference System
 Mjerna jedinica: Metar

468
576

ZAGREB-29

470
826



ZAGREB-38

ZAGREB-40

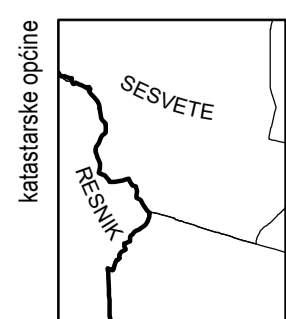
5
072
980

ZAGREB-49

5
072
938

468
520

470
769



podjela izvora HTRS96/TM

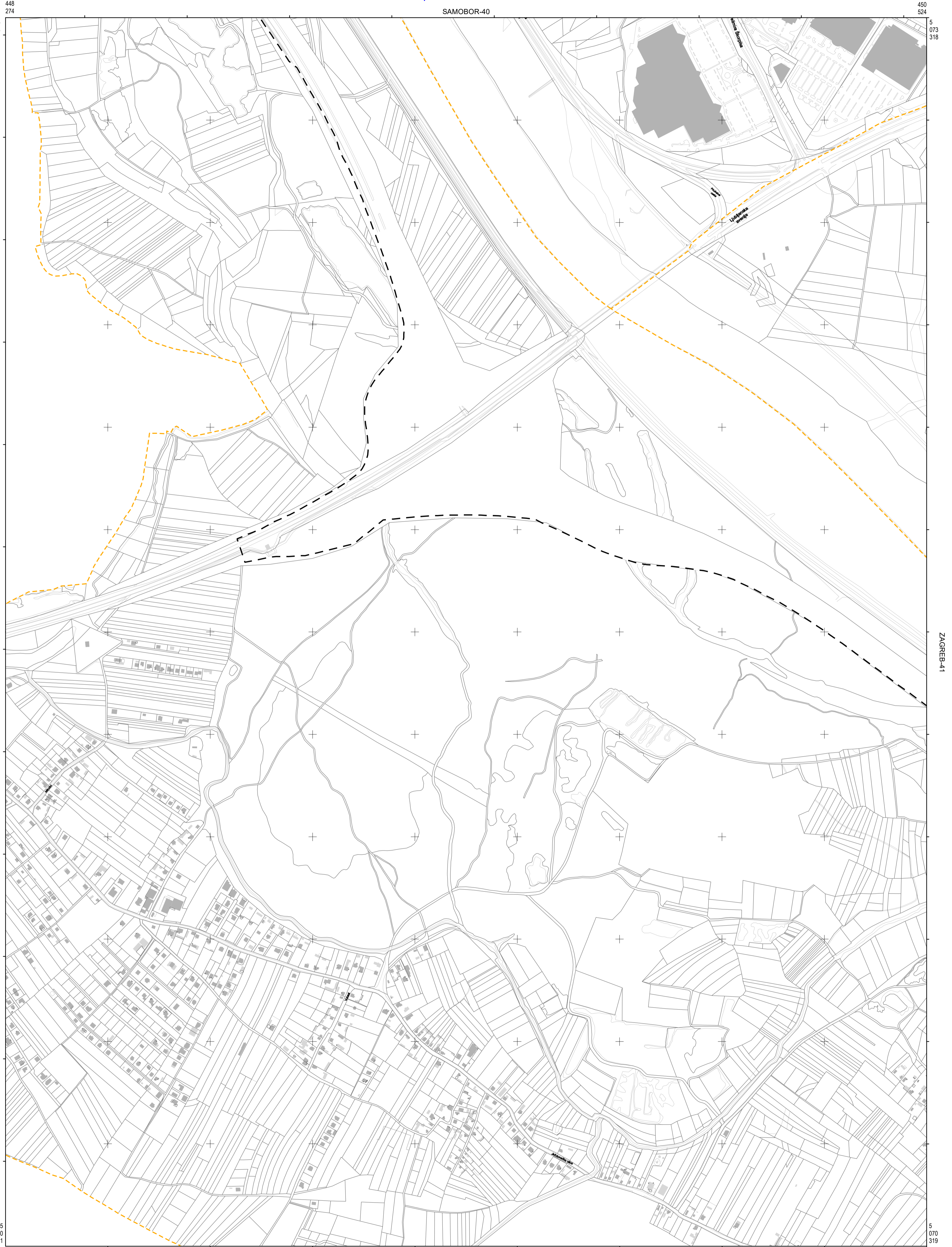
5-2044-105-9	5-15-4-105-9	5-11-3-105-10
5-16-3-105-10		



MJERILO 1:5 000

Podloga: katastarska podloga, prosinac 2016.
 Gradski ured za katastar i geodetske poslove Grada Zagreba
 Nositelj izrade: Gradski ured za strategijsko planiranje i razvoj Grada
 Stručni izrađivač: Zavod za prostorno uređenje Grada Zagreba
 Odluka o izradi: Odluka o izradi izmjena i dopuna Generalnog urbanističkog plana grada Zagreba (Službeni glasnik 15/15, 12/16)

Koordinatni sistem: HTRS96 Croatia TM
 Projekcija: Transverse Mercator
 Datum: Croatian Terrestrial Reference System
 Mjerna jedinica: Metar



SAMOBOR-49

ZAGREB-41

Podjela listova HTRS96/TM

5-18-3-105-9	3-19-3-105-9
5-23-3-105-9	5-24-3-105-9

MJERILO 1:5 000

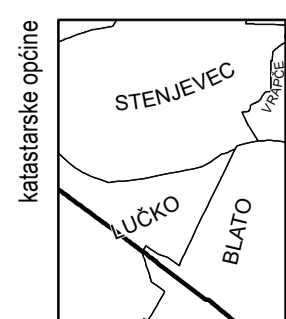
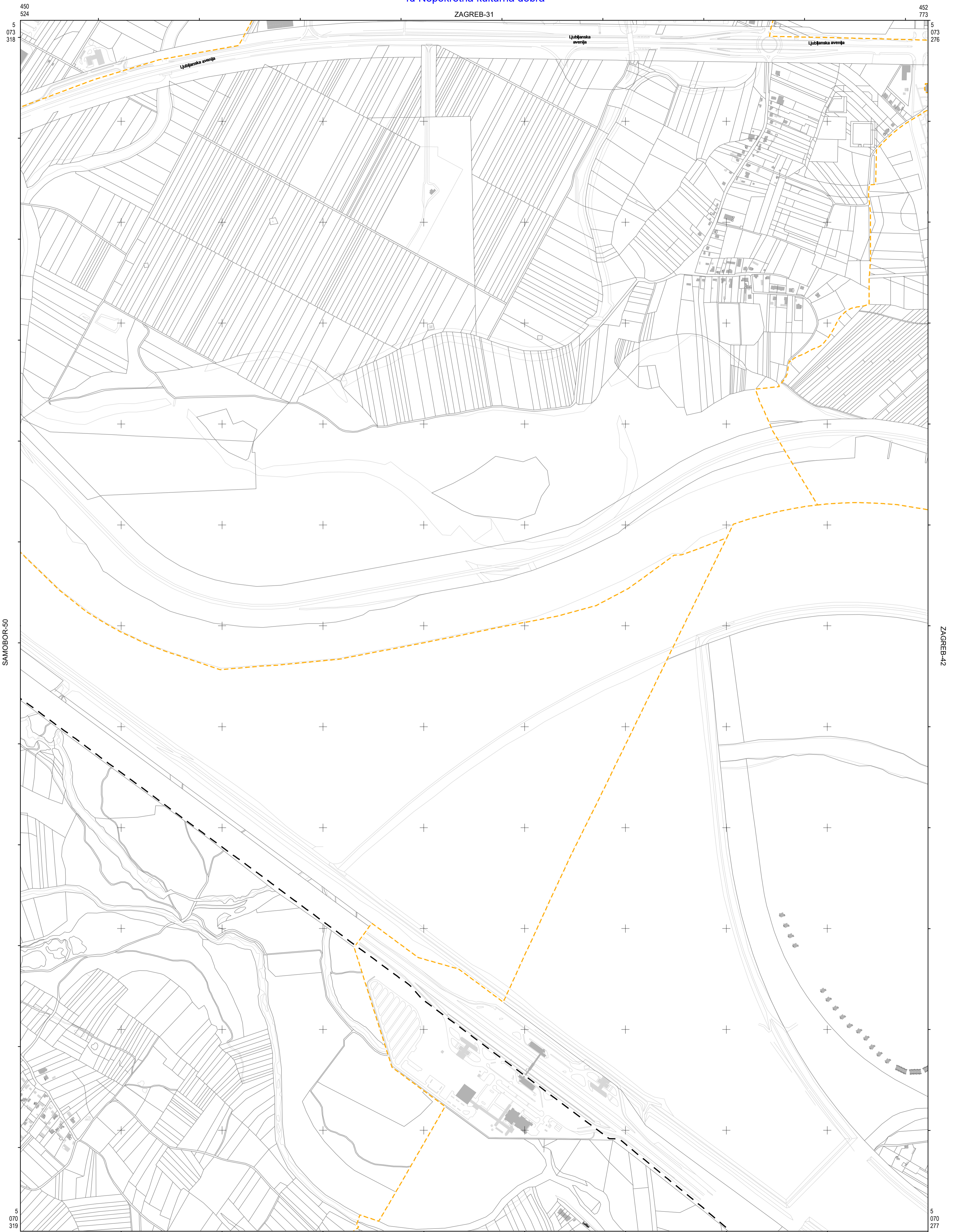
Podloga: katastarska podloga, prosinac 2016.
 Gradski ured za katastar i geodetske poslove Grada Zagreba

Nositelj izrade: Gradski ured za strategijsko planiranje i razvoj Grada

Stručni izrađivač: Zavod za prostorno uređenje Grada Zagreba

Odluka o izradi: Odluka o izradi izmjena i dopuna Generalnog urbanističkog plana grada Zagreba (Službeni glasnik 15/15, 12/16)

Koordinatni sistem: HTRS96 Croatia TM
 Projekcija: Transverse Mercator
 Datum: Croatian Terrestrial Reference System
 Mjerna jedinica: Metar



podjela listova HTRS96/TM

5-19-3-105-9	5-20-3-105-9
5-24-3-105-9	5-25-3-105-9



MJERILO 1:5 000

Podloga: katastarska podloga, prosinac 2016.
 Gradski ured za katastar i geodetske poslove Grada Zagreba
 Nositelj izrade: Gradski ured za strategijsko planiranje i razvoj Grada
 Stručni izradivač: Zavod za prostorno uređenje Grada Zagreba
 Odluka o izradi: Odluka o izradi izmjena i dopuna Generalnog urbanističkog plana grada Zagreba (Službeni glasnik 15/15, 12/16)

Koordinatni sistem: HTRS96 Croatia TM
 Projekcija: Transverse Mercator
 Datum: Croatian Terrestrial Reference System
 Mjerna jedinica: Metar

452
773

ZAGREB-32

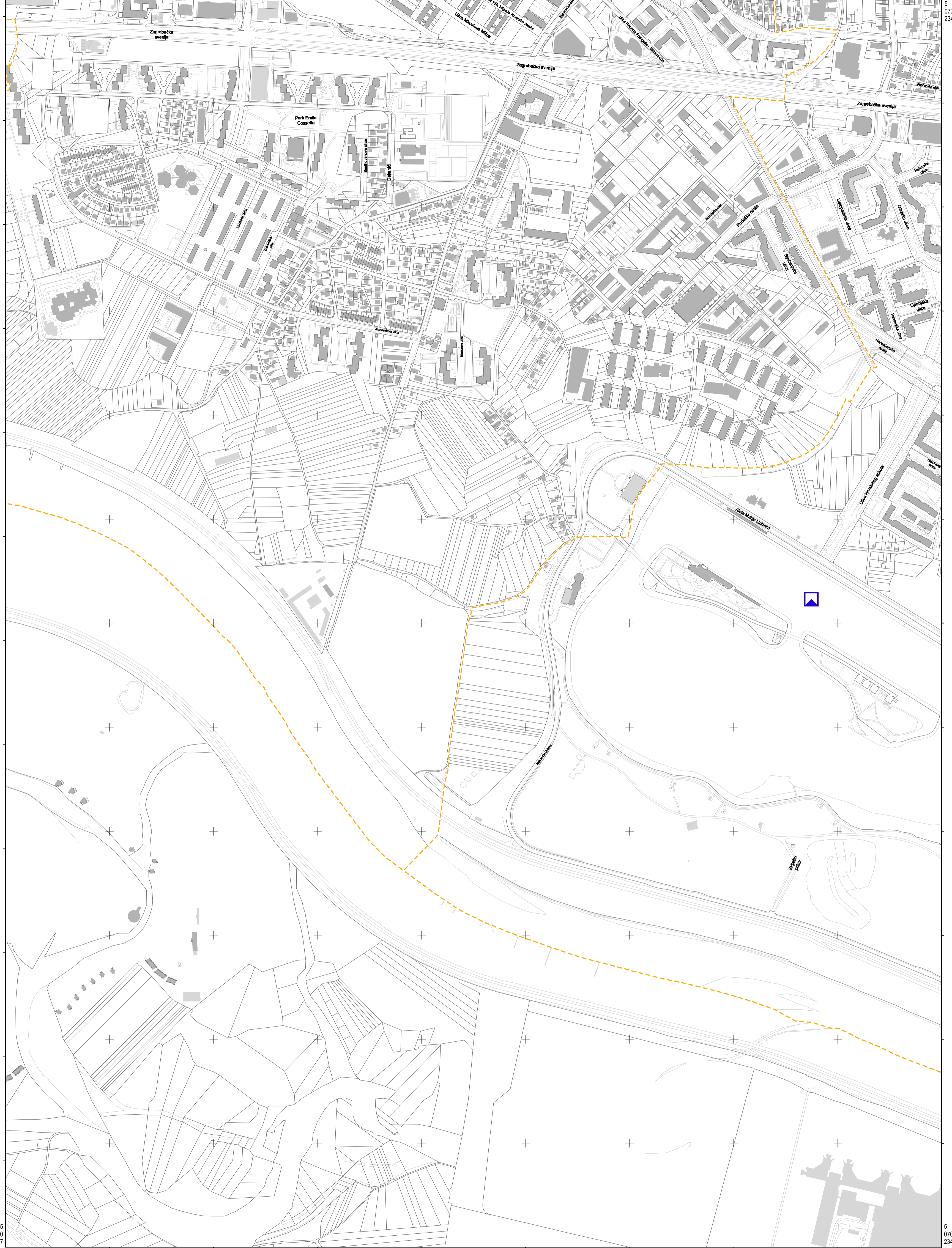
455
023

5
073
276

5
073
234

ZAGREB-41

ZAGREB-43



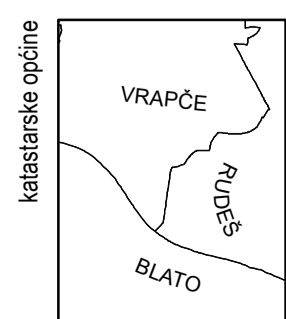
5
070
277

5
070
234

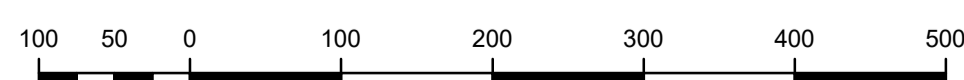
452
717

454
967

VELIKA GORICA-2



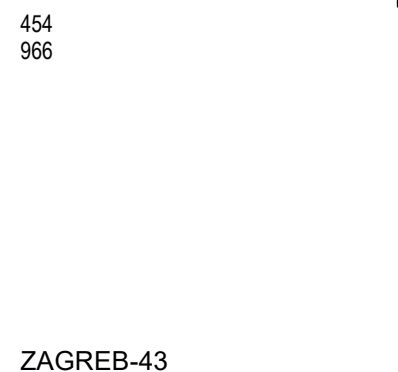
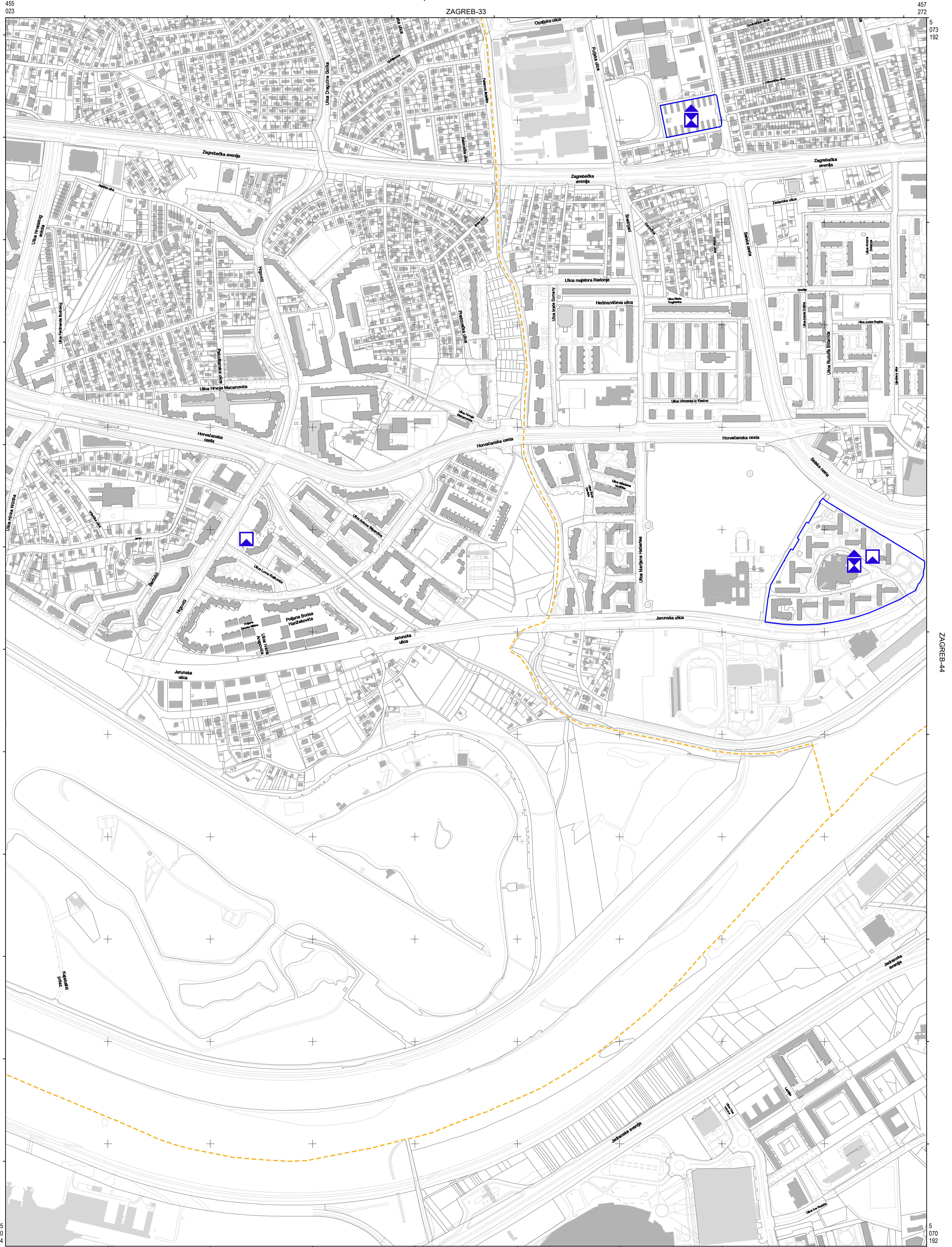
podjela listova HTRS96/TM	5-20-3-105-9
	5-25-3-105-9



MJERILO 1:5 000

Podloga: katastarska podloga, prosinac 2016.
 Gradski ured za katastar i geodetske poslove Grada Zagreba
 Nositelj izrade: Gradski ured za strategijsko planiranje i razvoj Grada
 Stručni izrađivač: Zavod za prostorno uređenje Grada Zagreba
 Odluka o izradi: Odluka o izradi izmjena i dopuna Generalnog urbanističkog plana grada Zagreba (Službeni glasnik 15/15, 12/16)

Koordinatni sistem: HTRS96 Croatia TM
 Projekcija: Transverse Mercator
 Datum: Croatian Terrestrial Reference System
 Mjerna jedinica: Metar



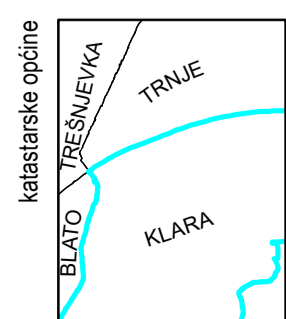
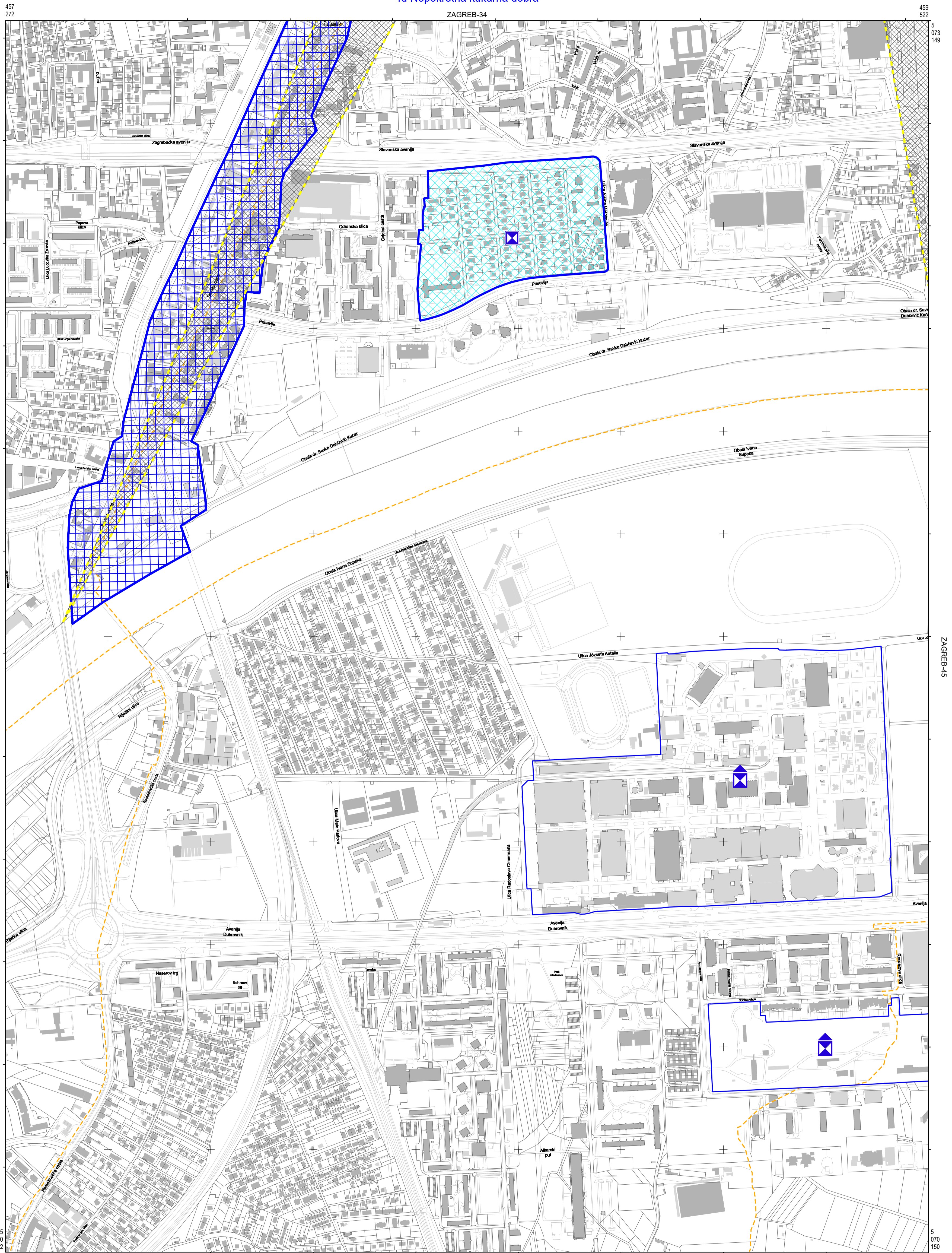
podjela listova HTRS96/TM	5-16-4-105-9
	5-21-4-105-9



MJERILO 1:5 000

Podloga: katastarska podloga, prosinac 2016.
 Gradski ured za katastar i geodetske poslove Grada Zagreba
 Nositelj izrade: Gradski ured za strategijsko planiranje i razvoj Grada
 Stručni izrađivač: Zavod za prostorno uređenje Grada Zagreba
 Odluka o izradi: Odluka o izradi izmjena i dopuna Generalnog urbanističkog plana grada Zagreba (Službeni glasnik 15/15, 12/16)

Koordinatni sistem: HTRS96 Croatia TM
 Projekcija: Transverse Mercator
 Datum: Croatian Terrestrial Reference System
 Mjerna jedinica: Metar



podjela listova HTRS96/TM	5-16-4-105-9	5-17-4-105-9
	5-21-4-105-9	5-22-4-105-9



MJERILO 1:5 000

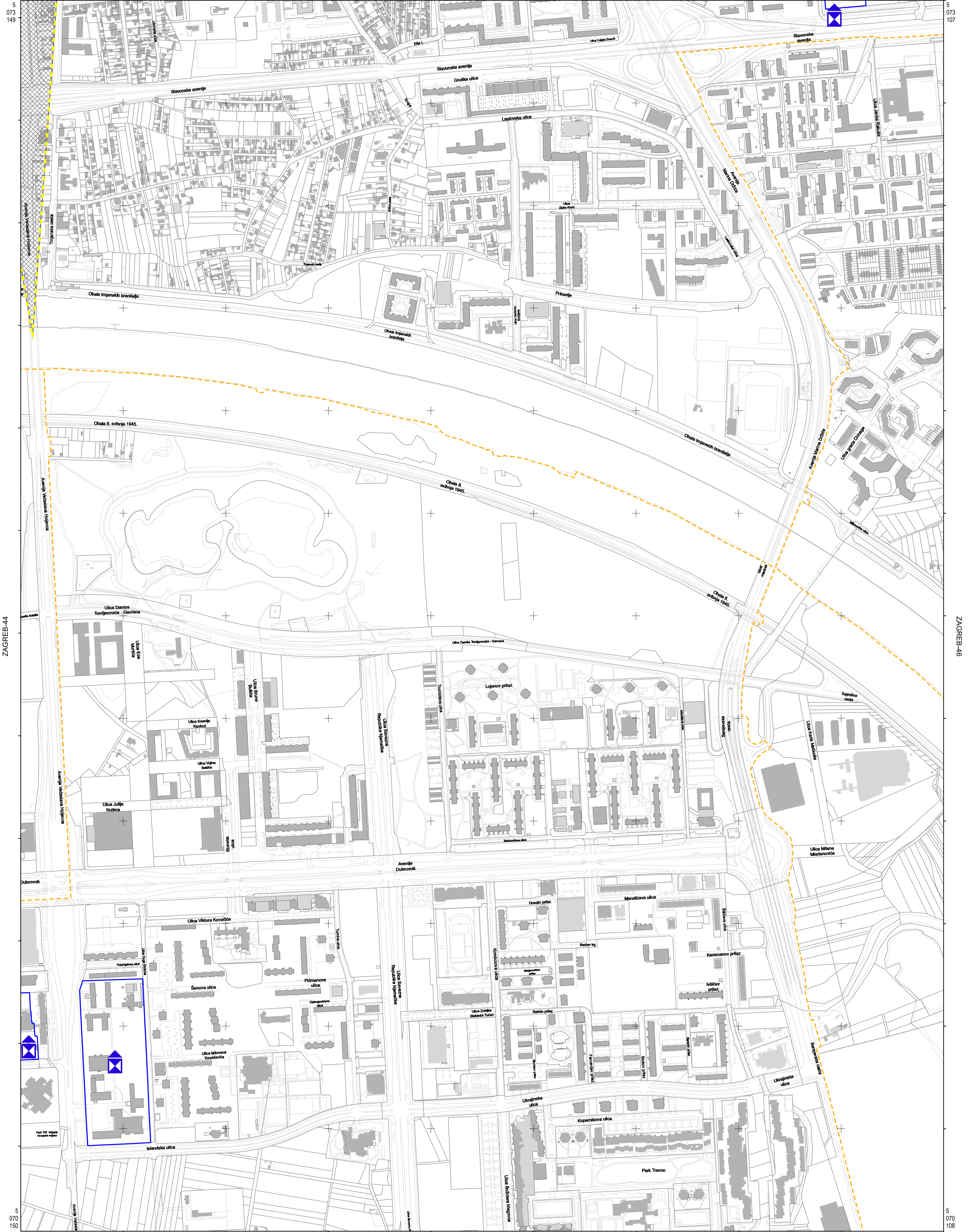
Podloga: katastarska podloga, prosinac 2016.
 Gradski ured za katastar i geodetske poslove Grada Zagreba
 Nositelj izrade: Gradski ured za strategijsko planiranje i razvoj Grada
 Stručni izrađivač: Zavod za prostorno uređenje Grada Zagreba
 Odluka o izradi: Odluka o izradi izmjena i dopuna Generalnog urbanističkog plana grada Zagreba (Službeni glasnik 15/15, 12/16)

Koordinatni sistem: HTRS96 Croatia TM
 Projekcija: Transverse Mercator
 Datum: Croatian Terrestrial Reference System
 Mjerna jedinica: Metar

459
522

ZAGREB-35

461
771



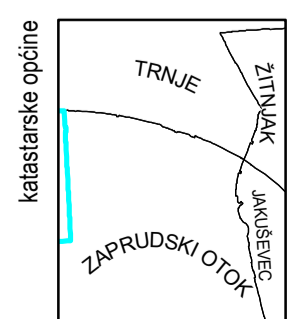
ZAGREB-44

ZAGREB-46

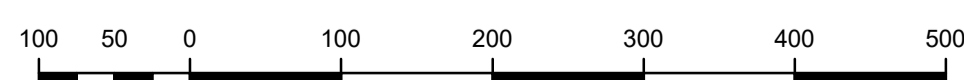
459
465

VELIKA GORICA-5

461
715



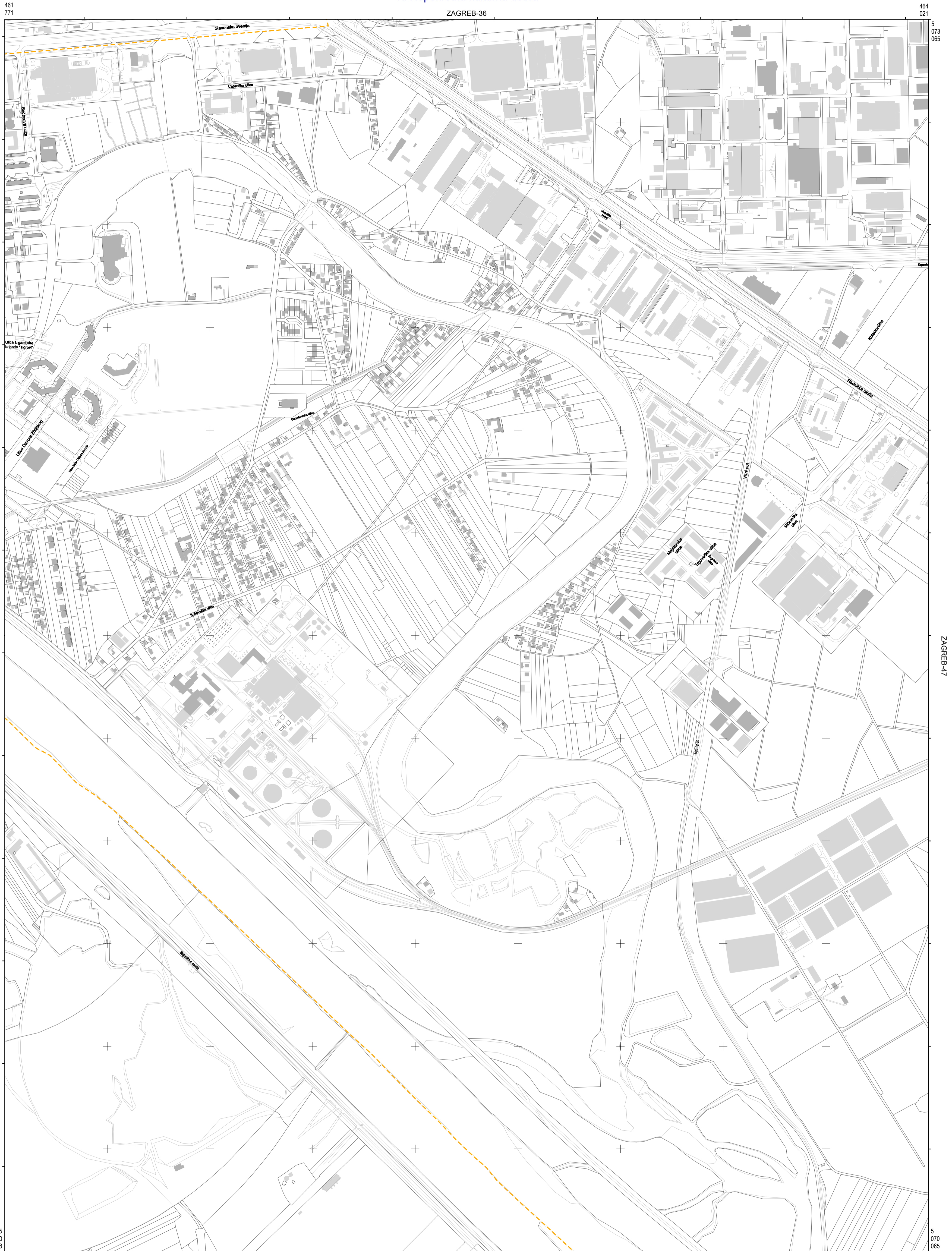
podjela listova HTRS96/TM	5-17-4-105-9	5-18-4-105-9
	5-22-4-105-9	5-23-4-105-9



MJERILO 1:5 000

Podloga: katastarska podloga, prosinac 2016.
 Gradski ured za katastar i geodetske poslove Grada Zagreba
 Nositelj izrade: Gradski ured za strategijsko planiranje i razvoj Grada
 Stručni izradivač: Zavod za prostorno uređenje Grada Zagreba
 Odluka o izradi: Odluka o izradi izmjena i dopuna Generalnog urbanističkog plana grada Zagreba (Službeni glasnik 15/15, 12/16)

Koordinatni sistem: HTRS96 Croatia TM
 Projekcija: Transverse Mercator
 Datum: Croatian Terrestrial Reference System
 Mjerna jedinica: Metar



ZAGREB-45

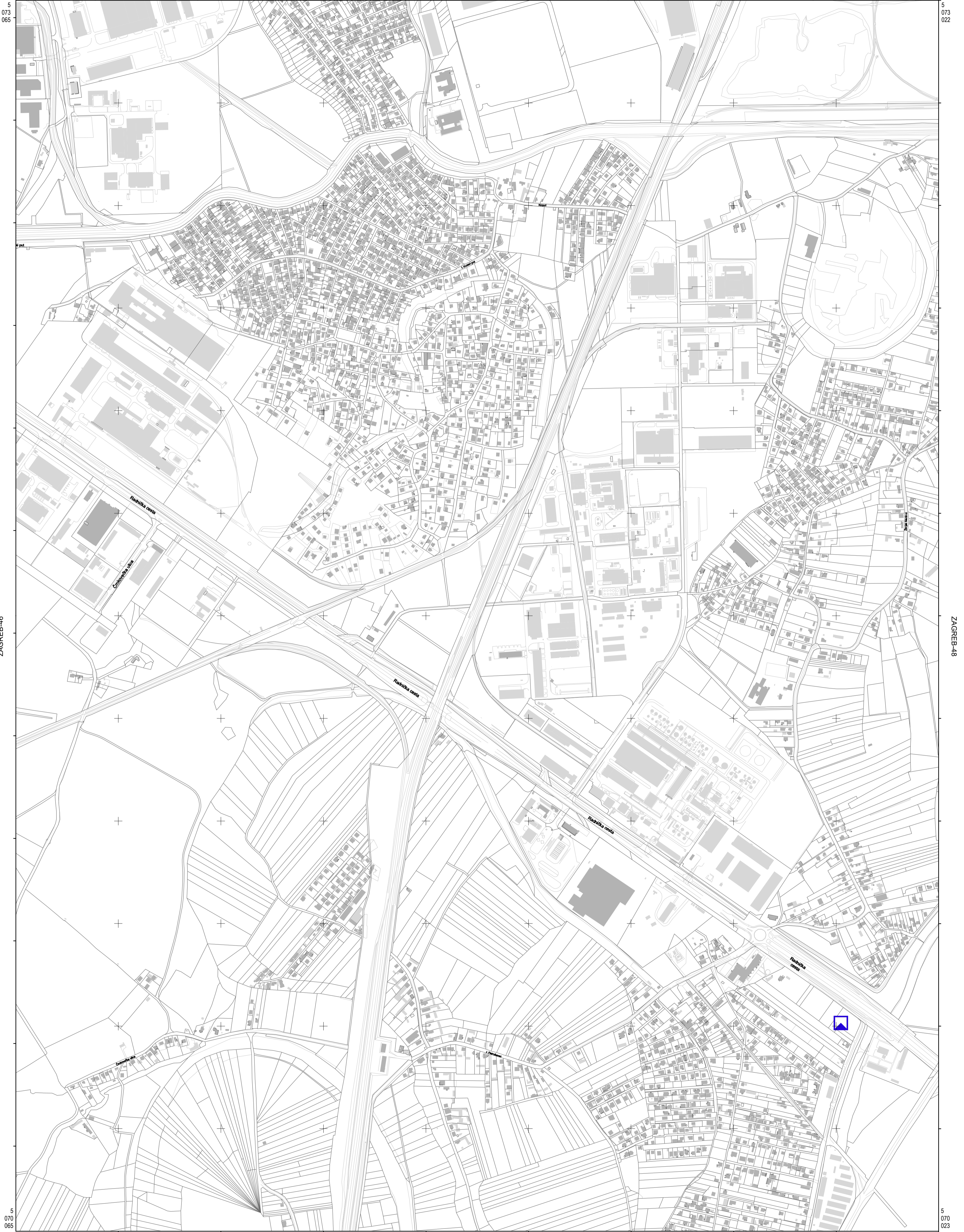
ZAGREB-47

<p>461 771</p> <p>5 073 107</p>	<p>464 021</p> <p>5 073 065</p>	<p>ZAGREB-36</p> <p>463 965</p> <p>5 070 108</p> <p>461 715</p> <p>VELIKA GORICA-6</p>	<p>463 965</p> <p>5 070 065</p>			
<p>katastarske općine</p> <div style="border: 1px solid black; padding: 2px; width: fit-content;"> <p>ZINJUK</p> </div> <p>JAKUŠEVEC</p>	<p>podjela listova HTRS96/TM</p> <table border="1" style="border-collapse: collapse; width: 100%;"> <tr> <td style="padding: 2px;">5-18-4-105-9</td> </tr> <tr> <td style="padding: 2px;">5-23-4-105-9</td> </tr> </table>	5-18-4-105-9	5-23-4-105-9	<p>100 50 0 100 200 300 400 500</p> <p>MJERILO 1:5 000</p>	<p>Podloga: katastarska podloga, prosinac 2016. Gradski ured za katastar i geodetske poslove Grada Zagreba</p> <p>Nositelj izrade: Gradski ured za strategijsko planiranje i razvoj Grada</p> <p>Stručni izrađivač: Zavod za prostorno uređenje Grada Zagreba</p> <p>Odluka o izradi: Odluka o izradi izmjena i dopuna Generalnog urbanističkog plana grada Zagreba (Službeni glasnik 15/15, 12/16)</p>	<p>Koordinatni sistem: HTRS96 Croatia TM Projekcija: Transverse Mercator Datum: Croatian Terrestrial Reference System Mjerna jedinica: Metar</p>
5-18-4-105-9						
5-23-4-105-9						

464
021

ZAGREB-37

466
270



ZAGREB-46

ZAGREB-48

463
964

VELIKA GORICA-7

466
214

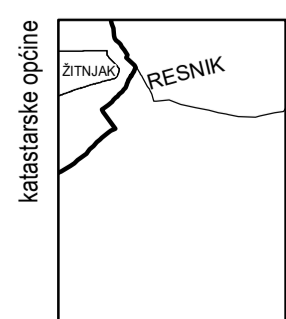
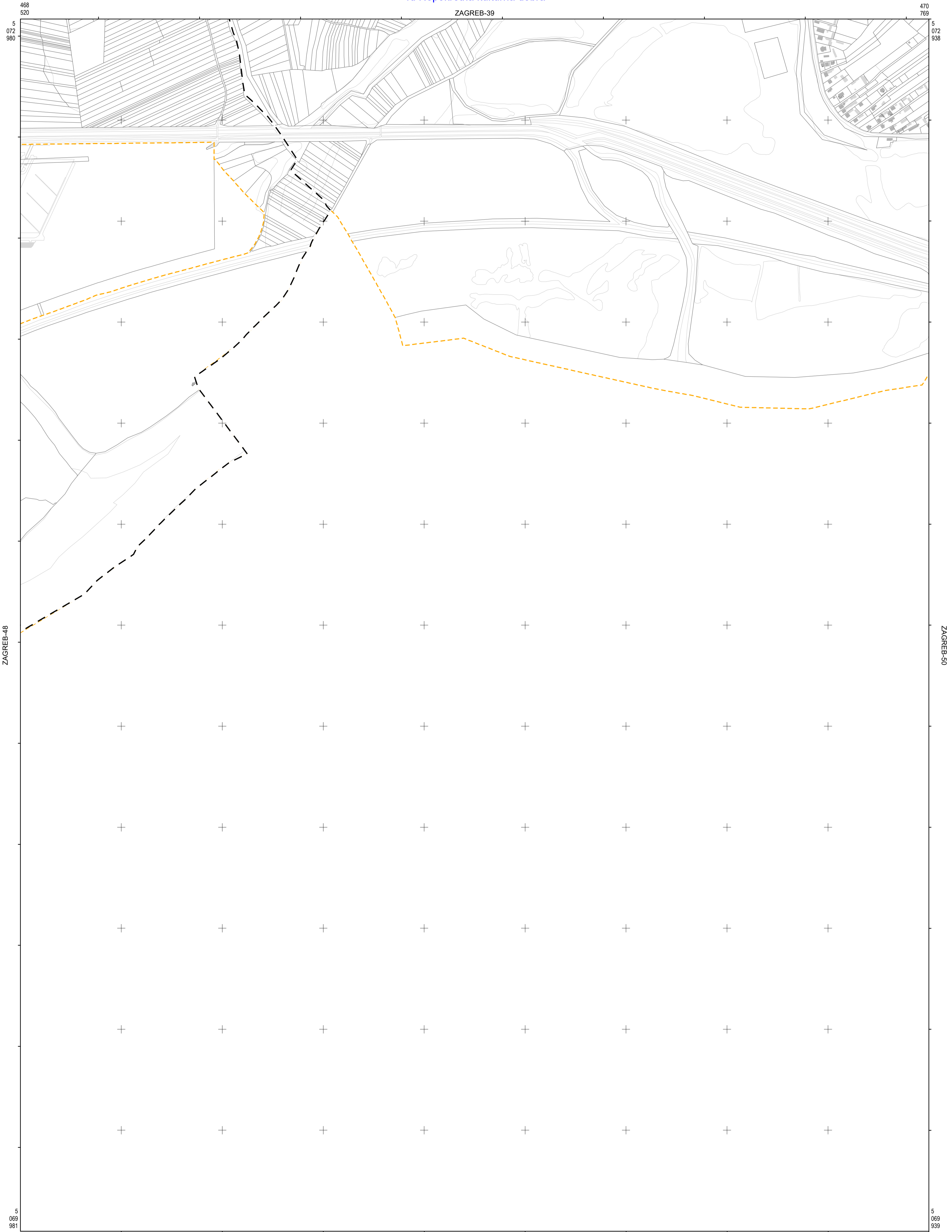
katastarske općine	ZITNJAK
	podjela listova HTRS96/TM
	5-19-4-105-9
	5-24-4-105-9



MJERILO 1:5 000

Podloga: katastarska podloga, prosinac 2016.
 Gradski ured za katastar i geodetske poslove Grada Zagreba
 Nositelj izrade: Gradski ured za strategijsko planiranje i razvoj Grada
 Stručni izradivač: Zavod za prostorno uređenje Grada Zagreba
 Odluka o izradi: Odluka o izradi izmjena i dopuna Generalnog urbanističkog plana grada Zagreba (Službeni glasnik 15/15, 12/16)

Koordinatni sistem: HTRS96 Croatia TM
 Projekcija: Transverse Mercator
 Datum: Croatian Terrestrial Reference System
 Mjerna jedinica: Metar



podjela listova HTRS96/TM

5-20-4-105-9	5-16-3-105-10
5-25-4-105-9	5-21-3-105-10



MJERILO 1:5 000

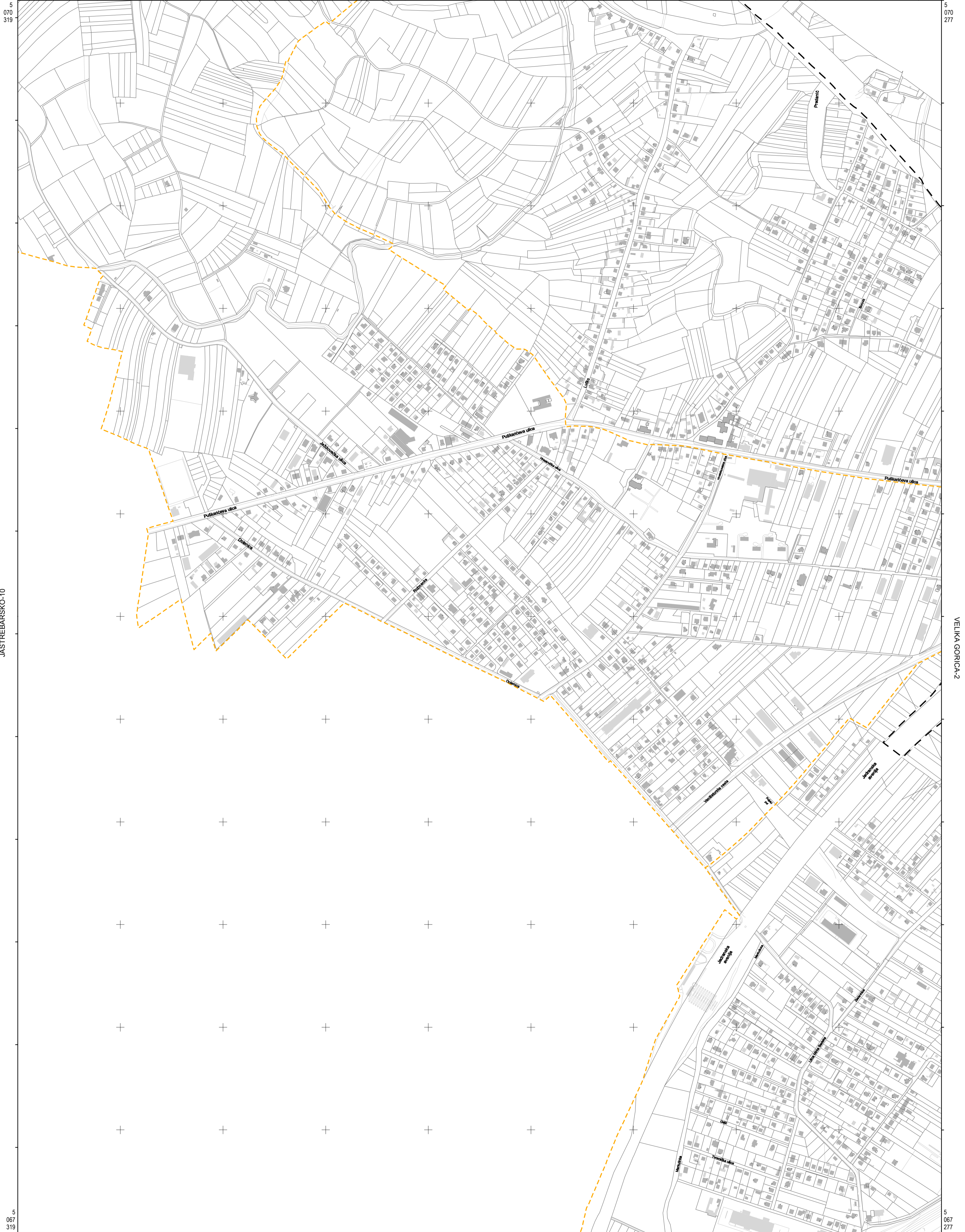
Podloga: katastarska podloga, prosinac 2016.
 Gradski ured za katastar i geodetske poslove Grada Zagreba
 Nositelj izrade: Gradski ured za strategijsko planiranje i razvoj Grada
 Stručni izrađivač: Zavod za prostorno uređenje Grada Zagreba
 Odluka o izradi: Odluka o izradi izmjena i dopuna Generalnog urbanističkog plana grada Zagreba (Službeni glasnik 15/15, 12/16)

Koordinatni sistem: HTRS96 Croatia TM
 Projekcija: Transverse Mercator
 Datum: Croatian Terrestrial Reference System
 Mjerna jedinica: Metar

450
467

ZAGREB-41

452
717



JASTREBARSKO-10

VELIKA GORICA-2

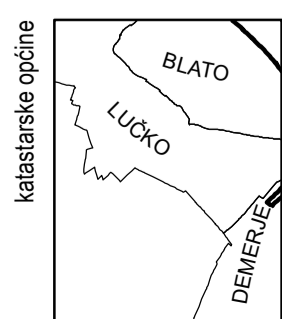
5
067
319

5
067
277

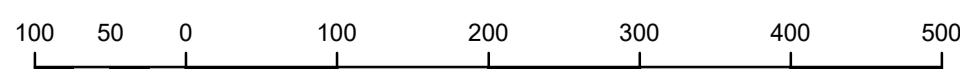
450
411

VELIKA GORICA-11

452
661



podjela listova HTRS96/TM	
5-24-3-105-9	5-25-3-105-9
5-4-1-106-9	5-5-1-106-9
5-9-1-106-9	5-10-1-106-9



MJERILO 1:5 000

Podloga: katastarska podloga, prosinac 2016.
 Gradski ured za katastar i geodetske poslove Grada Zagreba
 Nositelj izrade: Gradski ured za strategijsko planiranje i razvoj Grada
 Stručni izrađivač: Zavod za prostorno uređenje Grada Zagreba
 Odluka o izradi: Odluka o izradi izmjena i dopuna Generalnog urbanističkog plana grada Zagreba (Službeni glasnik 15/15, 12/16)

Koordinatni sistem: HTRS96 Croatia TM
 Projekcija: Transverse Mercator
 Datum: Croatian Terrestrial Reference System
 Mjerna jedinica: Metar

454
967

ZAGREB-43

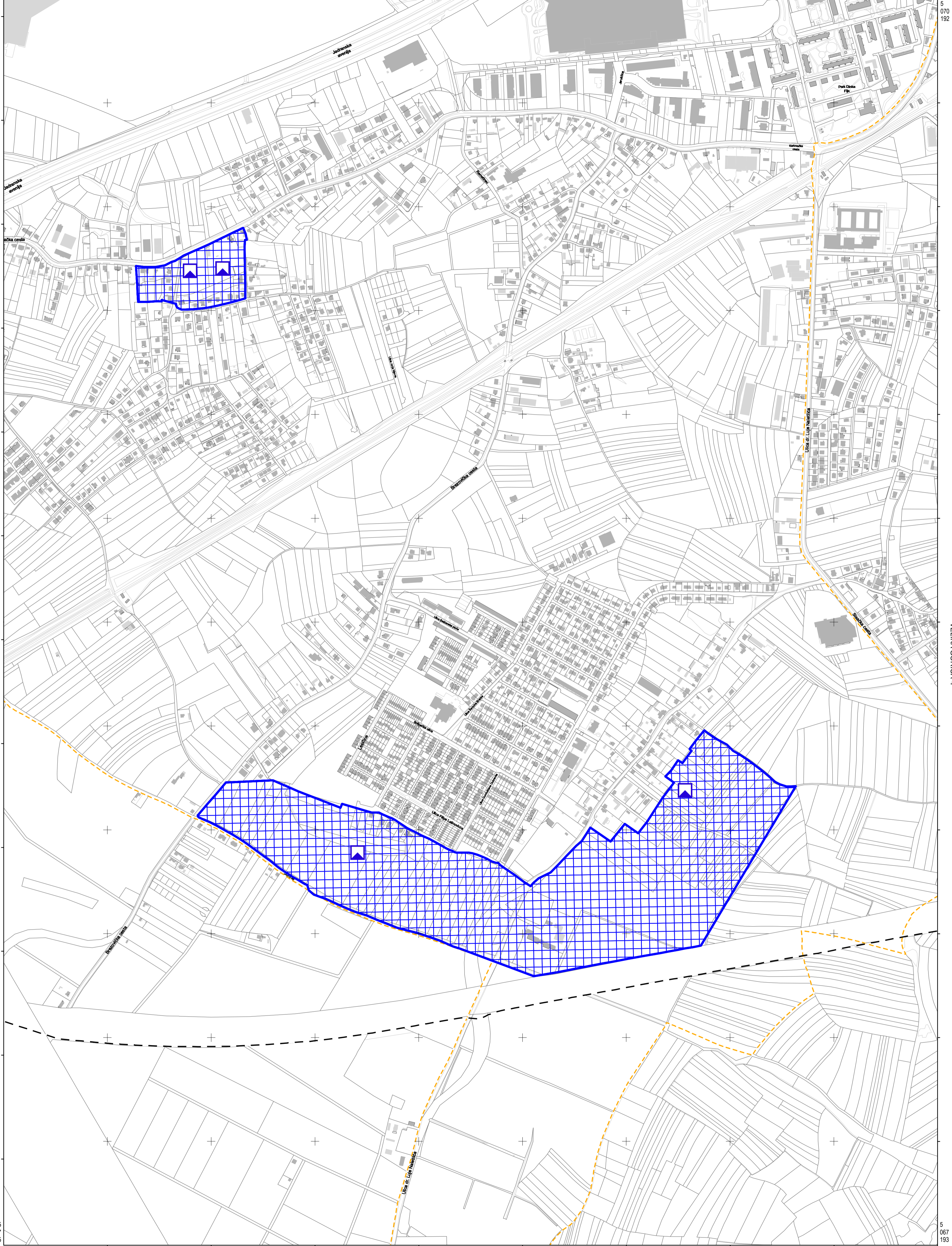
457
216

5
070
234

5
070
192

VELIKA GORICA-2

VELIKA GORICA-4

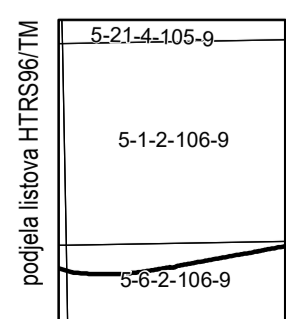
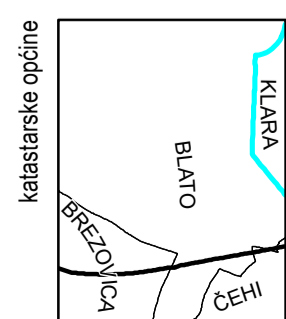


5
067
235

5
067
193

454
910

457
160

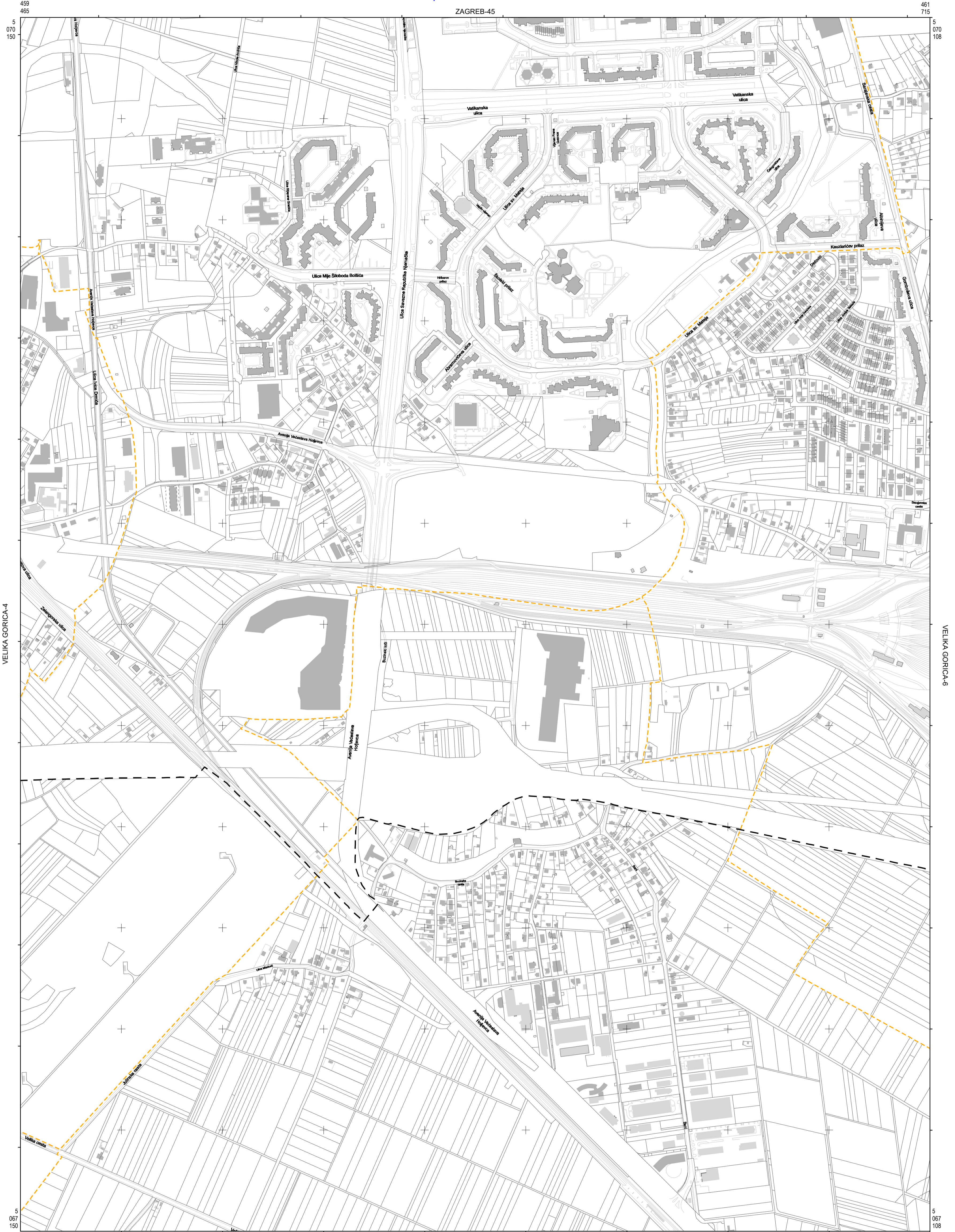


MJERILO 1:5 000

Podloga: katastarska podloga, prosinac 2016.
Gradski ured za katastar i geodetske poslove Grada Zagreba
Nositelj izrade: Gradski ured za strategijsko planiranje i razvoj Grada
Stručni izradivač: Zavod za prostorno uređenje Grada Zagreba
Odluka o izradi: Odluka o izradi izmjena i dopuna Generalnog urbanističkog plana grada Zagreba (Službeni glasnik 15/15, 12/16)

Koordinatni sistem: HTRS96 Croatia TM
Projekcija: Transverse Mercator
Datum: Croatian Terrestrial Reference System
Mjerna jedinica: Metar

ZAGREB-45



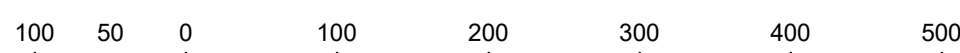
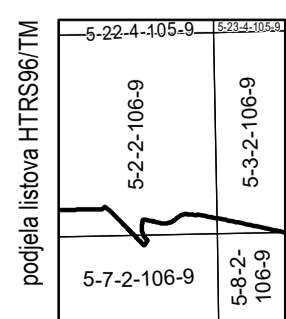
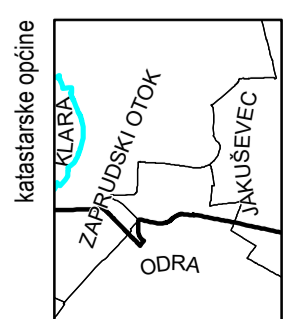
VELIKA GORICA-4

VELIKA GORICA-6

459

409

VELIKA GORICA-5



VELIKA GORICA-15

MJERILO 1:5 000

Podloga: katastarska podloga, prosinac 2016.
Gradski ured za katastar i geodetske poslove Grada Zagreba
Nositelj izrade: Gradski ured za strategijsko planiranje i razvoj Grada
Stručni izradivač: Zavod za prostorno uređenje Grada Zagreba
Odluka o izradi: Odluka o izradi izmjena i dopuna Generalnog urbanističkog plana grada Zagreba (Službeni glasnik 15/15, 12/16)

Koordinatni sistem: HTRS96 Croatia TM
Projekcija: Transverse Mercator
Datum: Croatian Terrestrial Reference System
Mjerna jedinica: Metar

463
964

ZAGREB-47

466
214

5
070
065

5
070
023

VELIKA GORICA-6

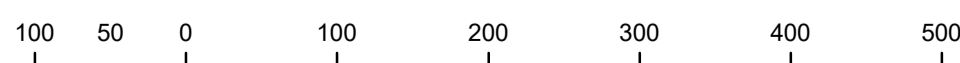
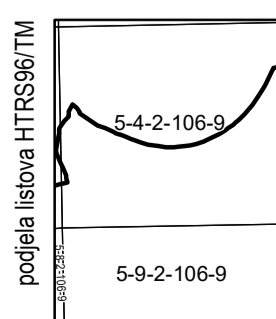
VELIKA GORICA-8

5
067
066

5
067
024

463
908

466
158



MJERILO 1:5 000

Podloga: katastarska podloga, prosinac 2016.
 Gradski ured za katastar i geodetske poslove Grada Zagreba
 Nositelj izrade: Gradski ured za strategijsko planiranje i razvoj Grada
 Stručni izrađivač: Zavod za prostorno uređenje Grada Zagreba
 Odluka o izradi: Odluka o izradi izmjena i dopuna Generalnog urbanističkog plana grada Zagreba (Službeni glasnik 15/15, 12/16)

Koordinatni sistem: HTRS96 Croatia TM
 Projekcija: Transverse Mercator
 Datum: Croatian Terrestrial Reference System
 Mjerna jedinica: Metar

466
214

ZAGREB-48

468
463

5
070
023

5
069
981

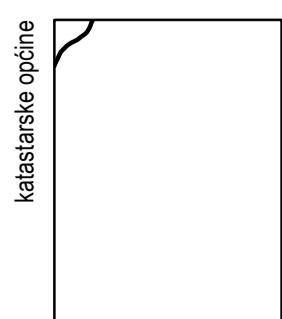
VELIKA GORICA-7

5
067
024

5
066
982

466
157

468
407



podjela listova HTRS96/TM	
5-4-2-106-9	5-5-2-106-9
5-9-2-106-9	5-10-2-106-9



MJERILO 1:5 000

Podloga: katastarska podloga, prosinac 2016.
 Gradski ured za katastar i geodetske poslove Grada Zagreba
 Nositelj izrade: Gradski ured za strategijsko planiranje i razvoj Grada
 Stručni izrađivač: Zavod za prostorno uređenje Grada Zagreba
 Odluka o izradi: Odluka o izradi izmjena i dopuna Generalnog urbanističkog plana grada Zagreba (Službeni glasnik 15/15, 12/16)

Koordinatni sistem: HTRS96 Croatia TM
 Projekcija: Transverse Mercator
 Datum: Croatian Terrestrial Reference System
 Mjerna jedinica: Metar